

MODULARIO
a.r. n. 497

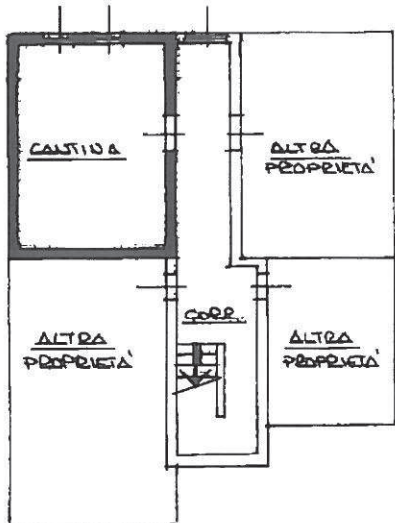


MINISTERO DELLE FINANZE
DIPARTIMENTO DEL TERRITORIO
CATASTO EDILIZIO URBANO (RDL 13-4-1939, n. 652)

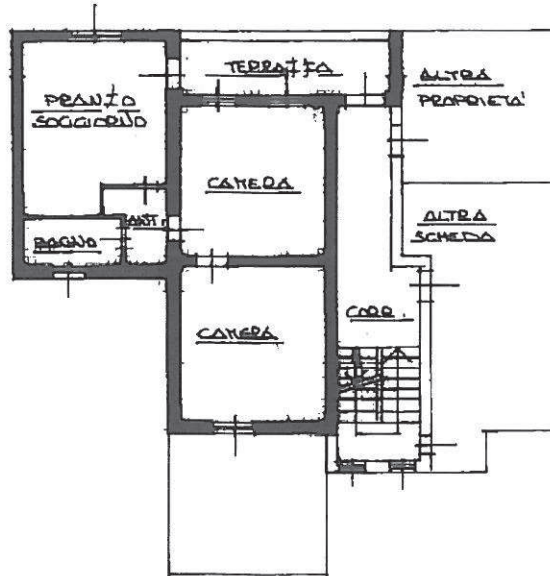
LIRE
200

Planimetria di u.i.u. in Comune di CASARSA via LE RINEMBARANTA civ.

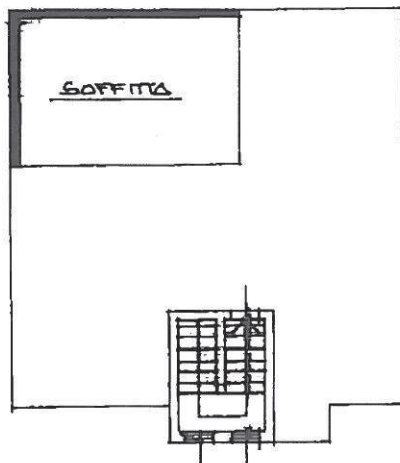
PIANO SEMINTERNO



PIANO SECONDO

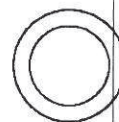


PIANO TERZO



10 metri

ORIENTAMENTO



SCALA DI 1:200

Catasto dei Fabbricati - Situazione al 09/09/2015 - Comune di CASARSA DELLA DELIZIA (B940) - < Foglio: 11 - Particella: 108 - Subalterno: 10 >
VIALE DELL'INDUSTRIA 108 - 31040 CASARSA DELLA DELIZIA (TV) - GIUVANNI PIETRE - S1-2-3

Dichiarazione di N.C.
Denuncia di variazione

Compilata dal GEOMETRA
(Titolo, cognome e nome)

FACCHIN LUIGINO

Iscritto all'albo de GEOMETRI

della provincia di Padova Richiedente TRLNNTN64L14G888E

data 14/12/2015 Firma [Signature]

RISERVATO ALL'UFFICIO

1500001/39

Ultima planimetria in atti
Identificativi catastali

Data presentazione: 19/01/1999 - Data: 09/09/2015 - n. T251102 - Richiedente: TRLNNTN64L14G888E

Totale scansioni: 10 - Formato di acquisizione: A4(210x297) - Formato stampa richiesto: A4(210x297)



Comune CASARSA DELLA DELIZIA
Foglio 11
Scala originale 1:2000
Dimensione cornice 334 000 x 378 000 metri
11-Set-2015 17:12
Prof. n. T216985/2015

1 Particella 108

E=13500

N=900