

ALLEG 6



23-Feb-2016 11:14:14
Prot. n. 1128716/2016

Scala originale: 1:2000
Dimensione cornice: 770.000 X 592.000 metri

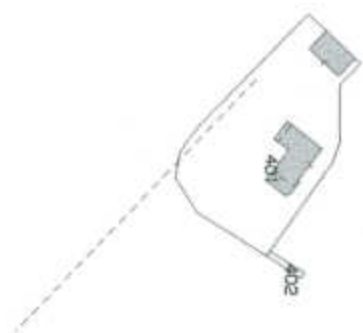
Comune: Passignano di Fordenone
Foglio: 31
Particella: 79

tejo Provinciale di Fordenone - Territorio Servizi Catastrali - Direttore DOTT. ANTONIO CUCINOTTA

Vis. tel. (0.90 euro)

1 Particella: 79

-6700



E=6500

2 Particelle: 401, 402

ELABORATO PLANIMETRICO

Compilato da:
Buoso Luciano
Iscritto all'albo:
Geometri
Prov. Venezia N. 01362

**Agenzia delle Entrate
CATASTO FABBRICATI
Ufficio Provinciale di
Pordenone**

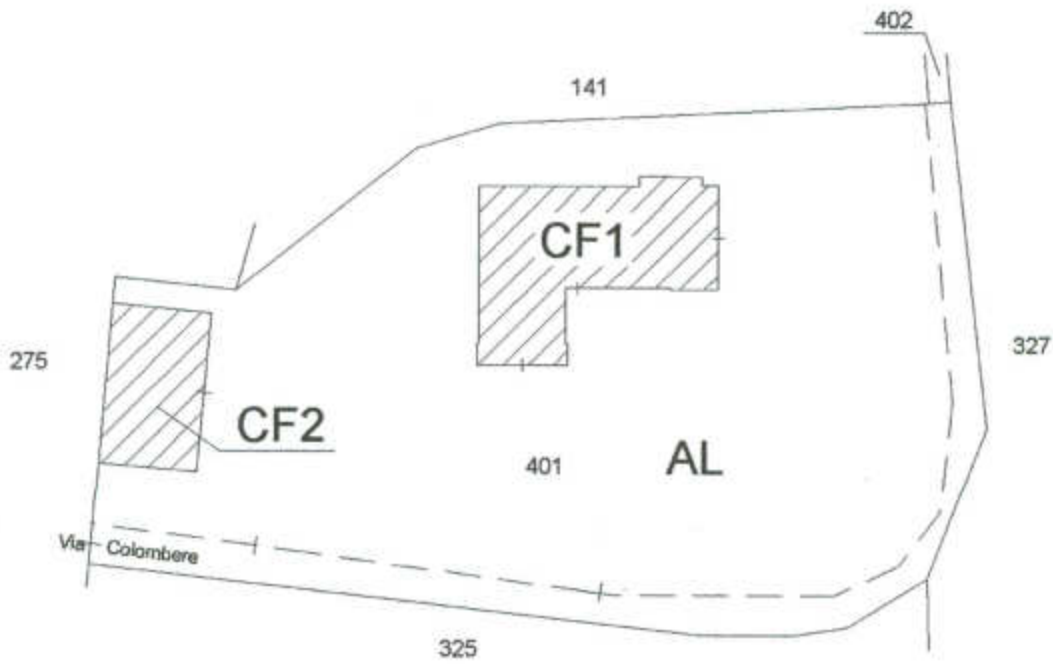
Comune di Pasiano Di Pordenone

Sezione: Foglio: 31 Particella: 401

Protocollo n. del
Tipo Mappale n. 30513 del 01/04/2016

Dimostrazione grafica dei subalterni

Scala 1 : 500



PIANTA PIANO TERRA



ELABORATO PLANIMETRICO

Compilato da:
Buoso Luciano
Iscritto all'albo:
Geometri
Prov. Venezia N. 01362

**Agenzia delle Entrate
CATASTO FABBRICATI
Ufficio Provinciale di
Pordenone**

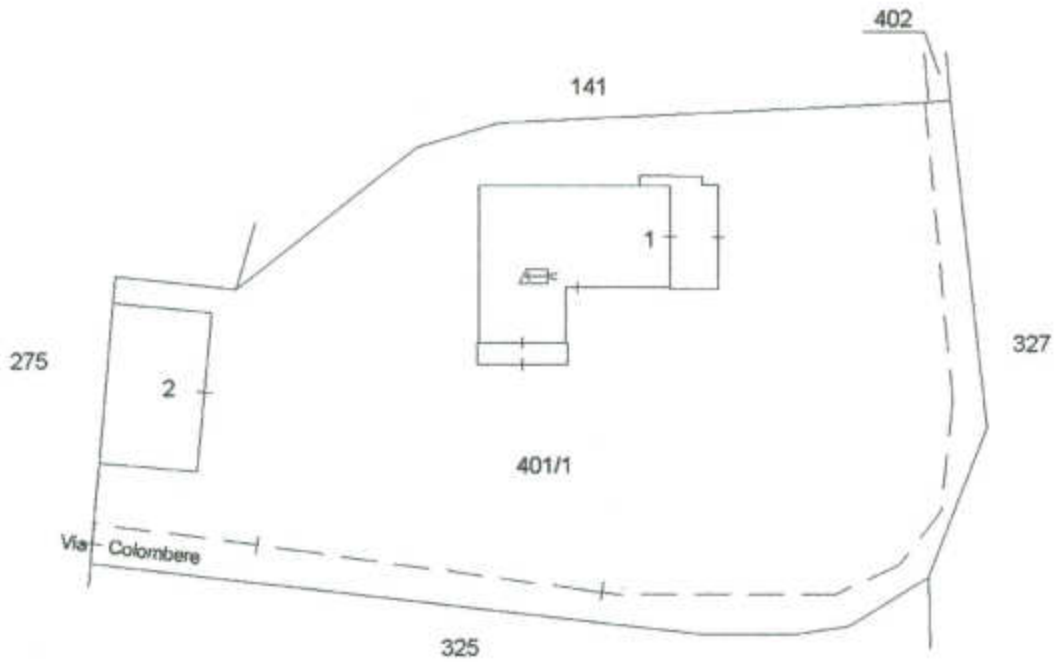
Comune di Pasiano Di Pordenone

Sezione: Foglio: 31 Particella: 401

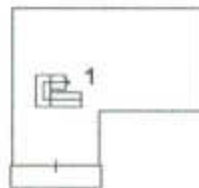
Protocollo n. del
Tipo Mappale n. 30513 del 01/04/2016

Dimostrazione grafica dei subalterni

Scala 1 : 500



PIANTA PIANO TERRA



PIANTA PIANO PRIMO

