



1 Particella: 89

Comune: AZZANO DECIMO  
Foglio: 33  
Richiedente: BRISOTTO OSCAR

Scala originale: 1:2000  
Dimensione cornice: 534.000 x 378.000 metri

15-Set-2015 9:0:16  
Prot. n. PN0077720/2015

MOD. BN (LIRE 250)

MODULARIO F. II (rend. 497)



MINISTERO DELLE FINANZE DIREZIONE GENERALE DEL CATASTO E DEI SS.TT.EE. CATASTO EDILIZIO URBANO (RDL 13-4-1939, n. 652)

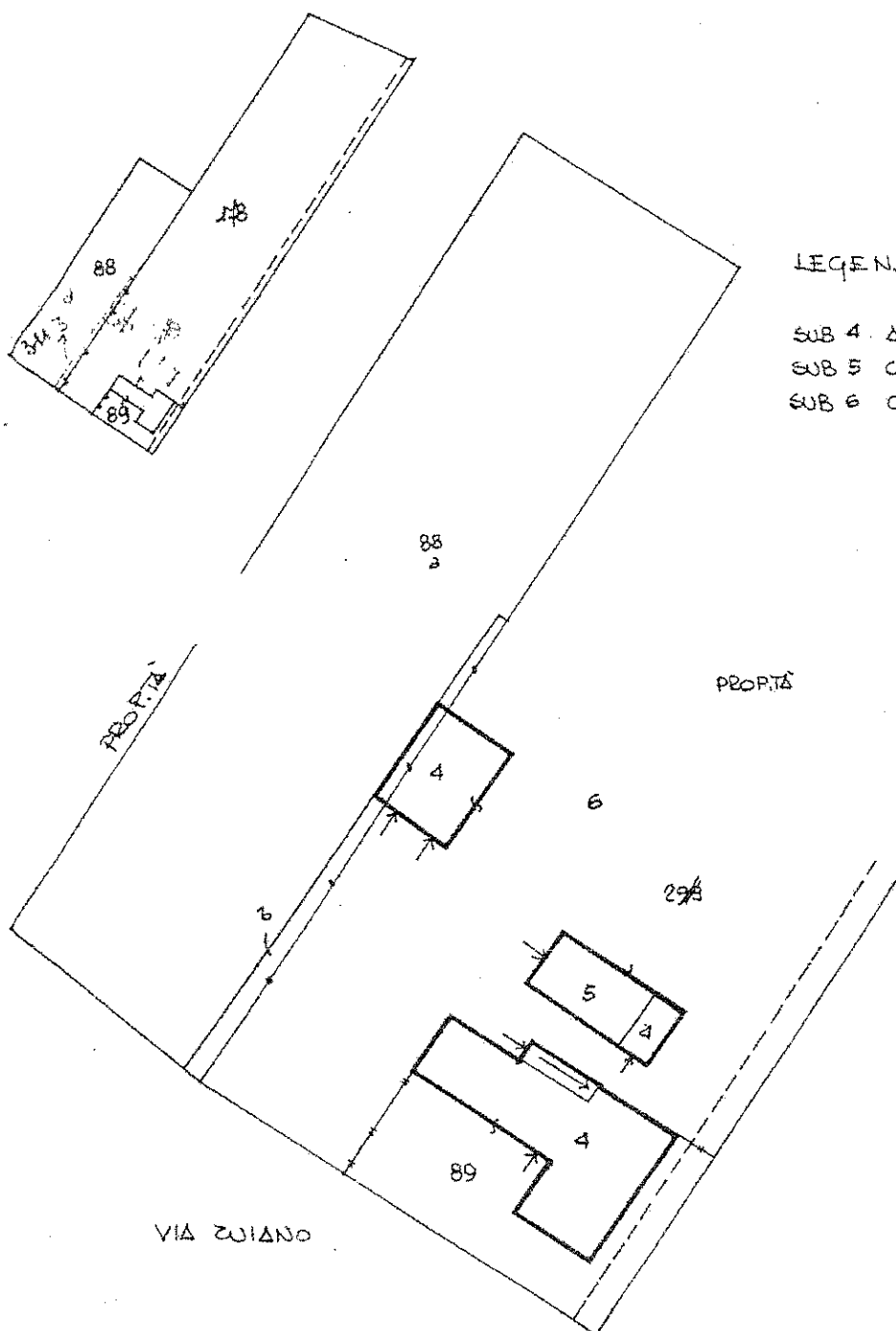
Pianimetria di u.i.u. in Comune di AZZANO DECIMO via ZULIANO civ.

Sub: Elaborato planimetrico > - < Foglio: 33 Particella: 89 - Elaborato planimetrico

Catasto dei Fabbricati - Situazione al 15/09/2015 - Comune di AZZANO DECIMO (AS30) - < Foglio: 33 Particella: 89 - Elaborato planimetrico

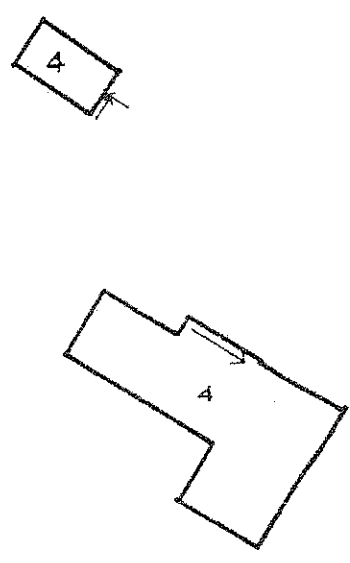
ELABORATO PLANIMETRICO

RIF. TIPO MAPPALE N. 3713 DEL 11-3-91

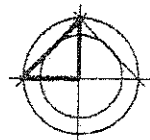


LEGENDA

- SUB 4 ABITAZIONE (p. terra; p. 1°)
SUB 5 GARAGE (p. terra)
SUB 6 CORTE COMUNE AI SUB



ORIENTAMENTO



SCALA DI 1:500

Dichiarazione di N.C. Denuncia di variazione

Compilata dal GEOMETRA CHIAROT SIDORO



RISERVATO ALL'UFFICIO

Data presentazione: 16/05/1991 - Data: 15/09/2015 - n. PN0077719 - Richiedente

Scheda I di Formato grafico: A4 (209x298) - Part. di scala: 1:1 della provincia di PORDENONE

2248

MODELLO  
F. 112/and. 487



MINISTERO DELLE FINANZE  
DIREZIONE GENERALE DEL CATASTO E DEI SS.TT.EE.  
**CATASTO EDILIZIO URBANO** (RDL 13-4-1939, n. 652)

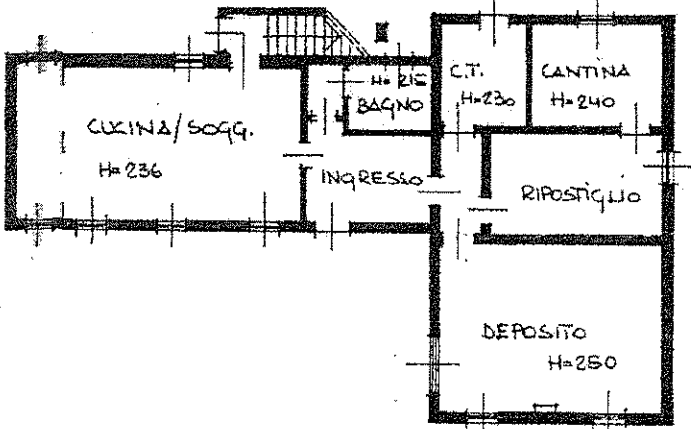
MOD. BN (1)

LIRE  
250

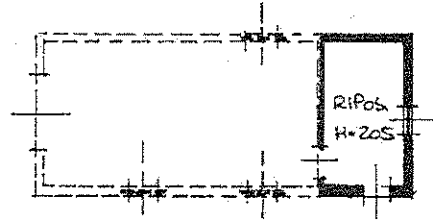
Planimetria di u.i.u. in Comune di AZZANO DECIMO via ZULIANO civ. ....

proprietario x 1/2;

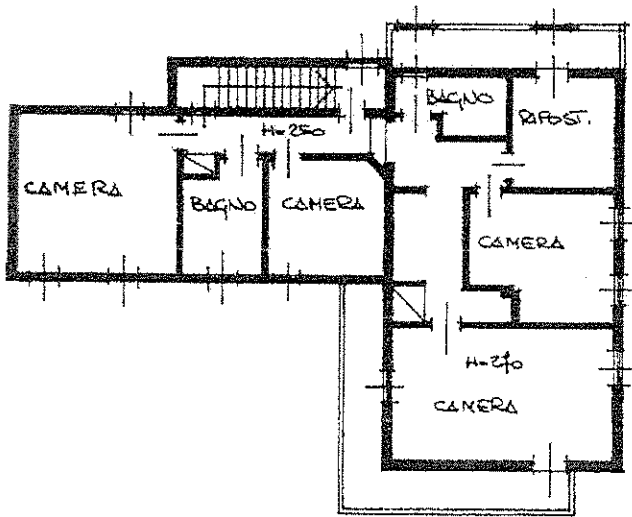
proprietario x 1/2;



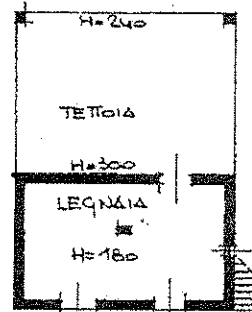
PIANTA PIANO TERRA




PIANTA PIANO TERRA



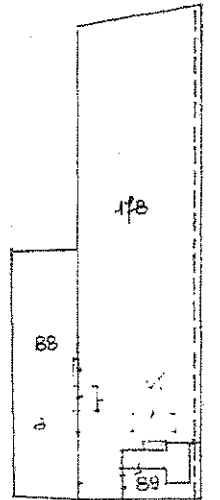
PIANTA PIANO PRIMO



PIANTA PIANO PRIMO



PIANTA PIANO PRIMO



ESTRATTO DI MAP  
1/2000

ORIENTAMENTO



SCALA DI 1:200

Catasto dei fabbricati - Situazione al 15/09/2015 - Comune di AZZANO DECIMO(A530) - < Foglio: 33 Particella: 89 - Subalterno 4 >

Ultima planimetria in atti  
Dichiarazione di N.C.   
Denuncia di variazione   
Data presentazione: 16/05/1991 - Data: 15/09/2015 - n. PN0077716 - Richiedente BRISOTTO OSCAR  
F. 112/and. 487

Compilata dal GEOMETRA CHIAROT ISIDORO  
(Titolo, cognome e nome)  
della provincia di FORLENSE n. 292

RISERVATO ALL'UFFICIO  
2268

MODULARIO  
F. tip. 10nd. 497



MINISTERO DELLE FINANZE  
DIREZIONE GENERALE DEL CATASTO E DEI SS.TT.EE.  
**CATASTO EDILIZIO URBANO** (RDL 13-4-1939, n. 652)

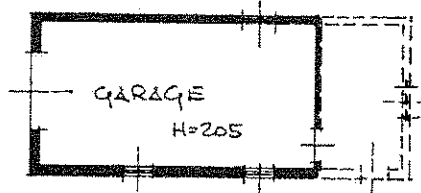
MOD. BN (

LIRE  
250


Pianimetria di u.i.u. in Comune di AZZANO DECIMO via BOIANO civ. ....

proprietario per 1/2

proprietaria per 1/2



PIANTA PIANO TERRA



ESTRATTO DI MAPPA  
1/2000

ORIENTAMENTO



SCALA DI 1:200

Catasto dei fabbricati - Situazione al 15/09/2015 - Comune di AZZANO DECIMO (A.530) - < Foglio: 33 Particella: 89 - Subalterno 5 >

Ultima Pianimetria in atti  
Dichiarazione di N.C.   
Denuncia di variazione   
Data presentazione: 16/05/1991 - Data: 15/09/2015 - n. PN0077717 - Richiedente BRISOTTO OSCAR  
F. 33/89/5

Compilata dal GEOMETRA CHIAPOT SIDOPO  
(titolo, cognome e nome)  
della provincia di PODENEVE

RISERVATO ALL'UFFICIO  
2249