

Fig. Form. 007



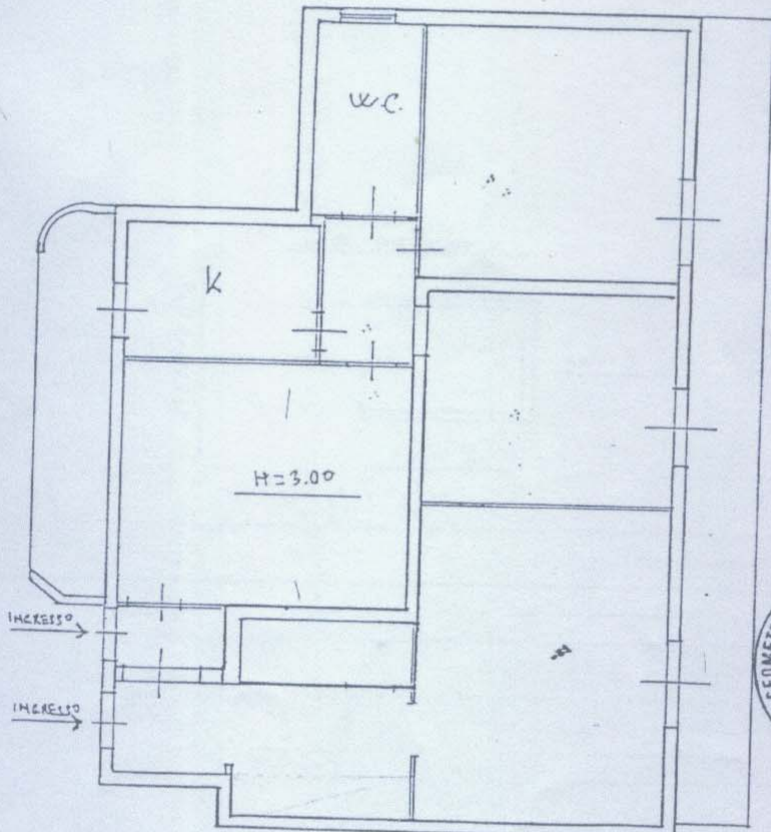
DIREZIONE GENERALE DEL CATASTO E DEI SS.TT.EE.
CATASTO EDILIZIO URBANO (RDL 13-4-1939, n. 652)

LIRE
250

animetria di u.i.u. in Comune di CASORIA via P. NEHHI civ.

Allegato "A".
N.14083 della Raccolta.

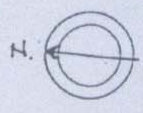
SECONDO PIANO



VIA P. NEHHI

COLLEGIO DEI GEOMETRI DELLA PROVINCIA DI NAPOLI
GEOM. BUONO GIUSEPPE
ALBO N. 6093
Firma: *Giuseppe Buono*

ORIENTAMENTO



SCALA DI 1:100

Dichiarazione di N.C.
Denuncia di variazione
Identificativi catastali
2
872 sub.

Compilata dal ingegner
SPERANDEO VINCENZO
iscritto all'albo de ge. ing.
della provincia di NA
data Firma ing. Sperandeo

COLLEGIO DEI GEOMETRI DELLA PROVINCIA DI NAPOLI
DOTT. ING. SPERANDEO VINCENZO
ISCRITTO ALL'ALBO REGIONALE
N. 7308
Firma: *Vincenzo Sperandeo*

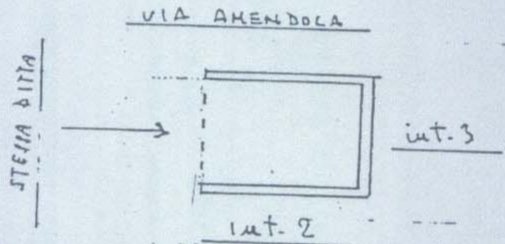
RISERVATO ALL'UFFICIO
Firma: *[Signature]*



MINISTERO DELLE FINANZE
DIREZIONE GENERALE DEL CATASTO E DEI SS.TT.EE
CATASTO EDILIZIO URBANO (RDL 13-4-1939, n. 652)

Planimetria di u.i.u. in Comune di CASORIA via P. NENNI

PIANO TERRA
POSTO AUTO



lung. 16,00

ORIENTAMENTO



SCALA DI

Dichiarazione di N.C.
Denuncia di variazione

Identificativi catastali
F. a
n. 877 sub. b

Compilata da Luigi
SPERANDEO VINCENZO
(Titolo, cognome e nome)

Iscritto all'albo de pl. ing.
della provincia di NA
data _____ Firma Luigi Sperandeo



RISERVATO ALL'UFFICIO