

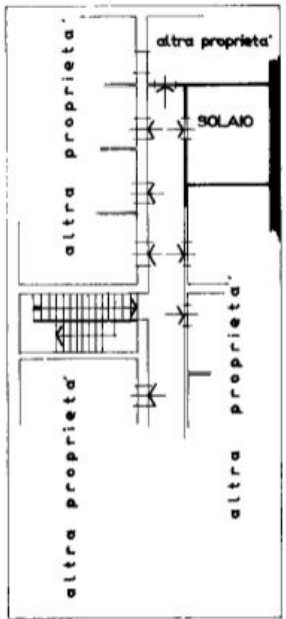
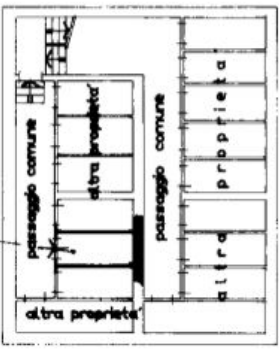
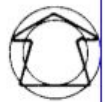


PLANIMETRIA CATASTALE

Data presentazione: 20/03/1998 - Data: 04/07/2017 - n. T223603 - Richiedente: MZZGPP69A02F158T

<p>MODULARIO F. rig. rend. 497</p>	 <p>MINISTERO DELLE FINANZE DIREZIONE GENERALE DEL CATASTO E DEI S.S.T.T.E.E. <b>CATASTO EDILIZIO URBANO</b> (RDL 13-4-1939, n. 652)</p>	<p>MOD. <b>B1</b> (CEU) <b>500</b></p>	
<p>Planimetria di u.i.u. in Comune di <b>LIMBIATE</b> via <b>XXV APRILE</b> civ. <b>10</b></p>			
<p><b>PIANTA PIANO SECONDO</b></p> 		<p><b>PIANTA PIANO SOTTOTETTO (terzo fuori terra)</b></p> 	
<p><b>PIANTA PIANO CANTINA</b></p> 			
			<p>ORIENTAMENTO</p> 
			<p>SCALA DI 1: 200</p>
<p>Dichiarazione di N.C. <input type="checkbox"/>                  Denuncia di variazione <input checked="" type="checkbox"/></p>		<p>Compilata dal <b>Geom. MARIANI LUCA</b>                  (Titolo, cognome e nome)</p>	
<p>Ultima planimetria in atti</p>		<p>RISERVATO ALL'UFFICIO</p>	
<p>Data presentazione: 20/03/1998 - Data: 04/07/2017 - n. T223603 - Richiedente: MZZGPP69A02F158T                  Totale schede: 1 - Formato di acquisizione: A4 (210x297) MILANO stampato su carta 8856 - A4 (210x297) fe</p>			
<p>n. <b>556</b> sub <b>12</b></p>		<p>data _____ Firma <i>Mariani</i></p>	

Catasto dei Fabbricati - Situazione al 04/07/2017 - Comune di LIMBIATE (E591) - < Foglio: 28 - Particella: 556 - Subalterno: 12 >  
 VIA XXV APRILE n. 10 piano: 2-3-S1;