

XV

MODULARIO
F. rig. rand. 487

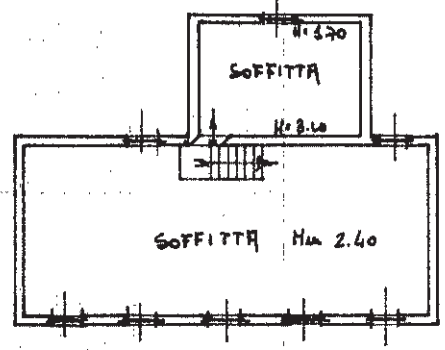
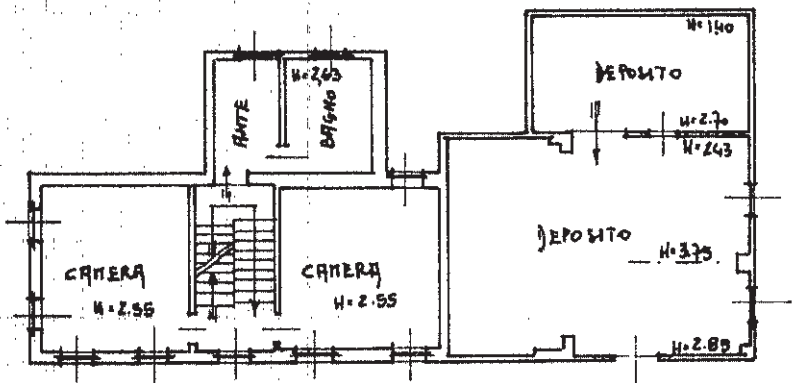
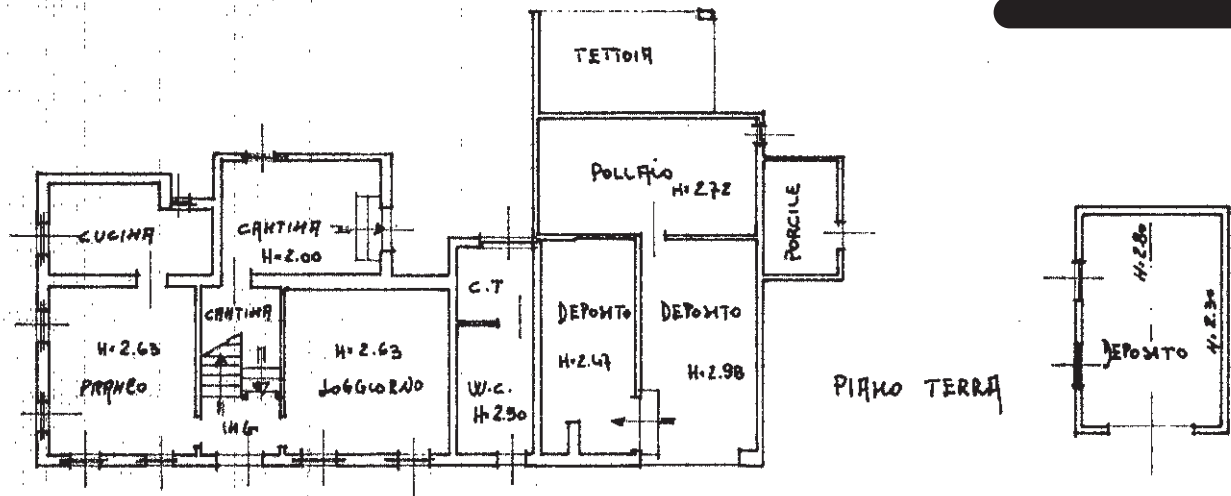


MINISTERO DELLE FINANZE
DIPARTIMENTO DEL TERRITORIO
CATASTO EDILIZIO URBANO (RDL 13-4-1939, n. 652)

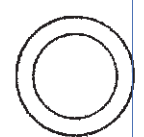
MOD. BN (CEU)

LIRE
500

Planimetria di u.i.u. in Comune di AZZANO DECIMO via S. CROCE civ. [REDACTED]



ORIENTAMENTO



SCALA DI F.

Ultima planimetria in atti
Dichiarazione di N.C.
Denuncia di variazione
Data presentazione: 01/01/1997 - Data: 11/07/2019 - n. T124286 - Richiedente: S. [REDACTED]
Totale schede catastali acquisite con il presente atto (210 x 297) n. [REDACTED] stampa n. [REDACTED]
F. 22
n. 12 sub. A/4

Compilata dal [REDACTED]
(Titolo, cognome e nome)
Firma [REDACTED]
della provincia di Pordenone n. [REDACTED]
data [REDACTED]



RISERVATO ALL'UFFICIO
C 335/94
[REDACTED]

Catasto dei Fabbricati - Situazione al 11/07/2019 - Comune di AZZANO DECIMO (A530) - < Foglio: 22 - Particella: 12 - Subalterno: 0 >
MIA SANTA CROCE piano: T-1-2;

