

MODULARIO
F. - Catasto - 431



MINISTERO DELLE FINANZE
DIPARTIMENTO DEL TERRITORIO

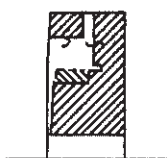
Mod. EP/1 CEU

50500



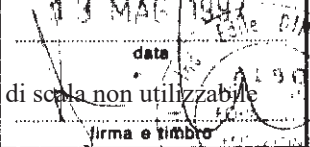
Ufficio Tecnico Erariale di PORDENONE

ELABORATO PLANIMETRICO

Pag. n. 1, di 1

Ubicazione e riferimenti catastali dell'immobile	
Comune <u>BRUGNERA</u>	C.T. Sez. / Fgl. <u>23</u> Mapp. <u>461</u>
Via/piazza <u>SANTISSIMA TRINITA'</u> n. <u>134</u>	C.E.U. Sez. / Fgl. <u>23</u> Mapp. <u>461</u>
ESTRATTO DI MAPPA scala 1: <u>2000</u>	Tipo mappale n. / del /
	

Catasto dei Fabbricati - Situazione al 05/03/2020 - Comune di BRUGNERA (B215) - < Foglio: 23 - Particella: 461 - Elaborato planimetrico >

Riservato all'Ufficio Tecnico Erariale	L'operatore	IL TECNICO
Ultima planimetria in atti		
Protocollo <u>097/97</u>		13 MAR 1997
Data presentazione: 01/01/1997 - Data: 05/03/2020 - n. T221005 - Richiedente: Telematico		data
Totale schede: 3 - Formato di acquisizione: A4(210x297) - Formato stampa richiesto: A4(210x297) - Fattore di scala non utilizzabile		firma e timbro
Annullato e sostituito dal mod. EP/1 prot.		

Ultima planimetria in atti
Data presentazione: 01/01/1997 - Data: 05/03/2020 - n. T221005 - Richiedente: Telematico
Totale schede: 3 - Formato di acquisizione: A4(210x297) - Formato stampa richiesto: A4(210x297) - Fattore di scala non utilizzabile

Ultimo Pongratto e Zaccu dello Stato - P.V.

MODULARIO
F. - Catasto - 433



MINISTERO DELLE FINANZE
DIPARTIMENTO DEL TERRITORIO

Mod. EP/3 CEU

Ufficio Tecnico Erariale di PORDENONE

500

ELABORATO PLANIMETRICO

ELENCO DEI SUBALTERNI ASSEGNATI

Pag. n. 1 di 1

Comune		Sezione	Foglio	Numero	Tipo mappate n.			del	
BRUGNERA		/	23	461	/			/	
Numero	Sub.	UBICAZIONE via/piazza			N. civico	piano	scala	int.	DESCRIZIONE
1	2	VIA SANTISSIMA TRINITA'			132	T-1-2			ABITAZIONE
2	3	"	"	"	132	1			ABITAZIONE
3	4	"	"	"	134	T			C.T BENE COM. NON CENTRALE
4	5	"	"	"	134				CORTE COMUNE AI SUB 2-3-4-6-7-8-9-10
5	6	"	"	"	134	T			NEGOZIO
6	7	"	"	"	134	T			NEGOZIO
7	8	"	"	"	134	T			LABORATORIO ARTIGIANALE
8	9	"	"	"	134	T			TETTOIA CHIUSA
9	10	"	"	"	134	T			GARAGE

Catasto dei Fabbricati - Situazione al 05/03/2020 - Comune di BRUGNERA (B215) - < Foglio: 23 - Particella: 461 - Elaborato planimetrico >

Riservato all'Ufficio Tecnico Erariale

L'operatore


IL TECNICO
13 MAG 1997

Ultima planimetria Protocollata

2795/97

Data presentazione: 01/01/1997 - Data: 05/03/2020 - n. T221005 - Richiedente: Telematico

Totale schede: 3 - Formato di acquisizione: A4 (210x297) - Formato stampa richiesto: A4 (210x297) - Fattore di scala non utilizzato



M. Sestini - Istituto Poligrafico e Zecca dello Stato - P.V.

MODULARIO
F. - Catasto - 432



MINISTERO DELLE FINANZE
DIPARTIMENTO DEL TERRITORIO

Mod. EP/2 CEU

Ufficio Tecnico Erariale di PORDENONE

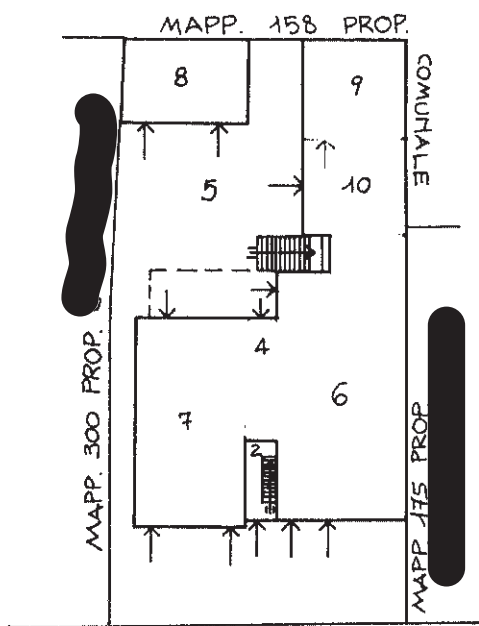
ELABORATO PLANIMETRICO

Pag. n. 1, di 1

Comune	Sezione	Foglio	Numero	Tipo mappale n.	del
BRUGNERA	/	23	461		

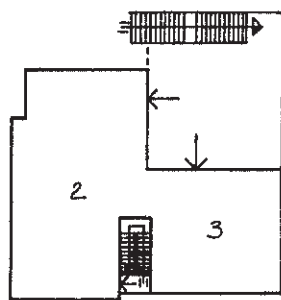
DIMOSTRAZIONE GRAFICA DEI SUBALTERNI ASSEGNATI

scala 1: 500

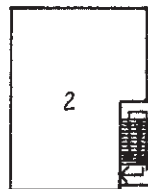


VIA SANTISSIMA TRINITA

PIANO TERRA



PRIMO PIANO



SECONDO PIANO

Riservato all'Ufficio Tecnico Erariale

L'operatore

IL TECNICO

Ultima planimetria

Protocollo C79T/27

Data presentazione: 01/01/1997 - Data: 05/03/2020 - n. T221005 - Richiedente: Telematico

Sostituisce il presente mod. EP/2 prot. 221005

Totale schede

Annullato e sostituito dal mod. (EP/2) prot. Formato stampa richiesto: A4(210x297) - Fattore di scala non utilizzabile

firma e timbro

Stampa: 13 MAR 1997, A.L.B. PORDENONE, N. 23

Catasto dei Fabbricati - Situazione al 05/03/2020 - Comune di BRUGNERA (B215) - < Foglio: 23 - Particella: 461 - Elaborato planimetrico >

Direzione Provinciale di Pordenone
 Ufficio Provinciale - Territorio
 Servizi Catastali
 Comune di: BRUGNERA
 Elenco Subalterni

ACCERTAMENTO DELLA PROPRIETA IMMOBILIARE URBANA
 ELENCO DEI SUBALTERNI ASSEGNATI

Comune		Sezione	Foglio	Particella		Tipo mappale	del:
BRUGNERA			23	461			
Sub	UBICAZIONE via/piazza	n°civ	Piani	Scala	Int.	DESCRIZIONE	
1				00	000	Immobile soppresso	
2				00	000	Immobile soppresso	
3	VIA SANTISSIMA TRINITA'	134	10002			A02 ABITAZIONI DI TIPO CIVILE	
4	VIA SANTISSIMA TRINITA'	134	1			A02 ABITAZIONI DI TIPO CIVILE	
5	VIA SANTISSIMA TRINITA'	134	T			Partita speciale A	
6	VIA SANTISSIMA TRINITA'	134	T			Partita speciale A	
7	VIA SANTISSIMA TRINITA'	134	T			C01 NEGOZI E BOTTEGHE	
8	VIA SANTISSIMA TRINITA'	134	T			C01 NEGOZI E BOTTEGHE	
9	VIA SANTISSIMA TRINITA'	134	T			C03 LABORATORI PER ARTI E MESTIERI	
10	VIA SANTISSIMA TRINITA'	134	T			C02 MAGAZZINI E LOCALI DI DEPOSITO	
						C06 STALLE, SCUDERIE, RIMESSE E AUTORIMESSE	

Unità immobiliari n. 11

Tributi erariali: 0,00

Visura telematica