



**Agenzia delle Entrate**  
**CATASTO FABBRICATI**  
 Ufficio Provinciale di  
 Pordenone

**ELABORATO PLANIMETRICO**

Compilato da:  
 ██████████

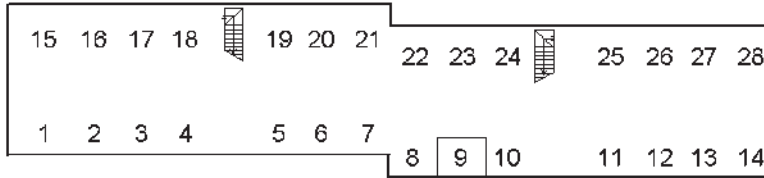
Iscritto all'albo:  
 ██████████

██████████ N. ██████████

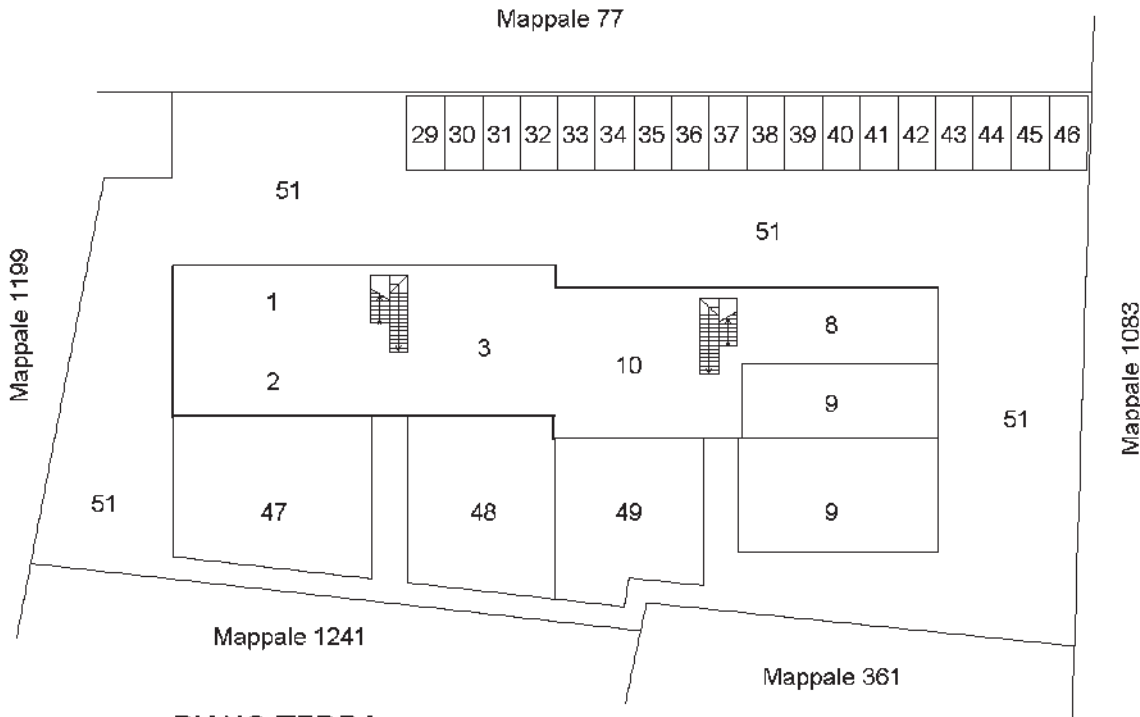
Comune di Sesto Al Reghena      Protocollo n. PN0131408 del 04/11/2013

Sezione:      Foglio: 22      Particella: 1225      Tipo Mappale n.      del

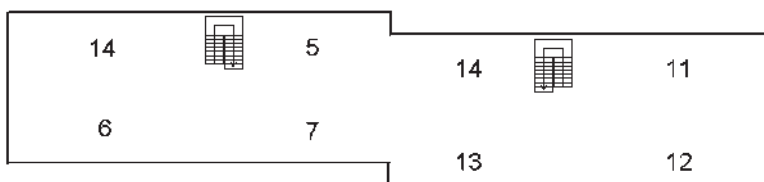
Dimostrazione grafica dei subalterni      Scala 1 : 500



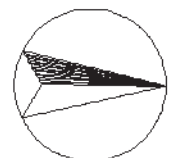
**PIANO SEMINTERRATO**



**PIANO TERRA**



**PIANO PRIMO**



Ultima planimetria in atti

**Agenzia del Territorio  
CATASTO FABBRICATI  
Ufficio Provinciale di  
Pordenone**

Dichiarazione protocollo n. PN0050728 del 26/04/2006

Planimetria di u.i.u. in Comune di Sesto Al Reghena

Via Ippolito Nievo

civ.

Identificativi Catastali:

Sezione:

Foglio: 22

Particella: 1225

Subalterno: 39

Compilata da:

Isritto all'albo:

N. [REDACTED]

Scheda n. 1

Scala 1:200

posto auto  
scoperto

PIANTA PIANO TERRA



Ultima planimetria in atti

**Agenzia del Territorio  
CATASTO FABBRICATI  
Ufficio Provinciale di  
Pordenone**

Dichiarazione protocollo n. PN0050728 del 26/04/2006

Planimetria di u.i.u. in Comune di Sesto Al Reghena

Via Ippolito Nievo

civ.

Identificativi Catastali:

Sezione:

Foglio: 22

Particella: 1225

Subalterno: 38

Compilata da:

Iscritto all'albo:

Scheda n. 1

Scala 1:200

posto auto  
scoperto

PIANTA PIANO TERRA



Ultima planimetria in atti

**Agenzia del Territorio  
CATASTO FABBRICATI  
Ufficio Provinciale di  
Pordenone**

Dichiarazione protocollo n. PN0050728 del 26/04/2006	
Planimetria di u.i.u. in Comune di Sesto Al Reghena	
Via Ippolito Nievo	civ.
Identificativi Catastali:	Compilata da:
Sezione:	[REDACTED]
Foglio: 22	Isritto all'albo:
Particella: 1225	[REDACTED]
Subalterno: 40	[REDACTED]

Scheda n. 1      Scala 1:200

posto auto  
scoperto

PIANTA PIANO TERRA



Ultima planimetria in atti