



**Agenzia delle Entrate
CATASTO FABBRICATI
Ufficio Provinciale di
Venezia**

Dichiarazione protocollo n. VE0042044 del 03/05/2019

Planimetria di u.i.u. in Comune di San Michele Al Tagliament

Via Della Bilancia

civ. 22

Identificativi Catastali:

Sezione:

Foglio: 49

Particella: 213

Subalterno: 18

Compilata da: [REDACTED]

Iscritto all'albo: [REDACTED]

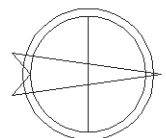
Scheda n. 1

Scala 1:200



**PIANO TERRA
H 300**

ORIENTAMENTO



Ultima planimetria in atti

MODULARIO
F. - Cat. S. T. - 315

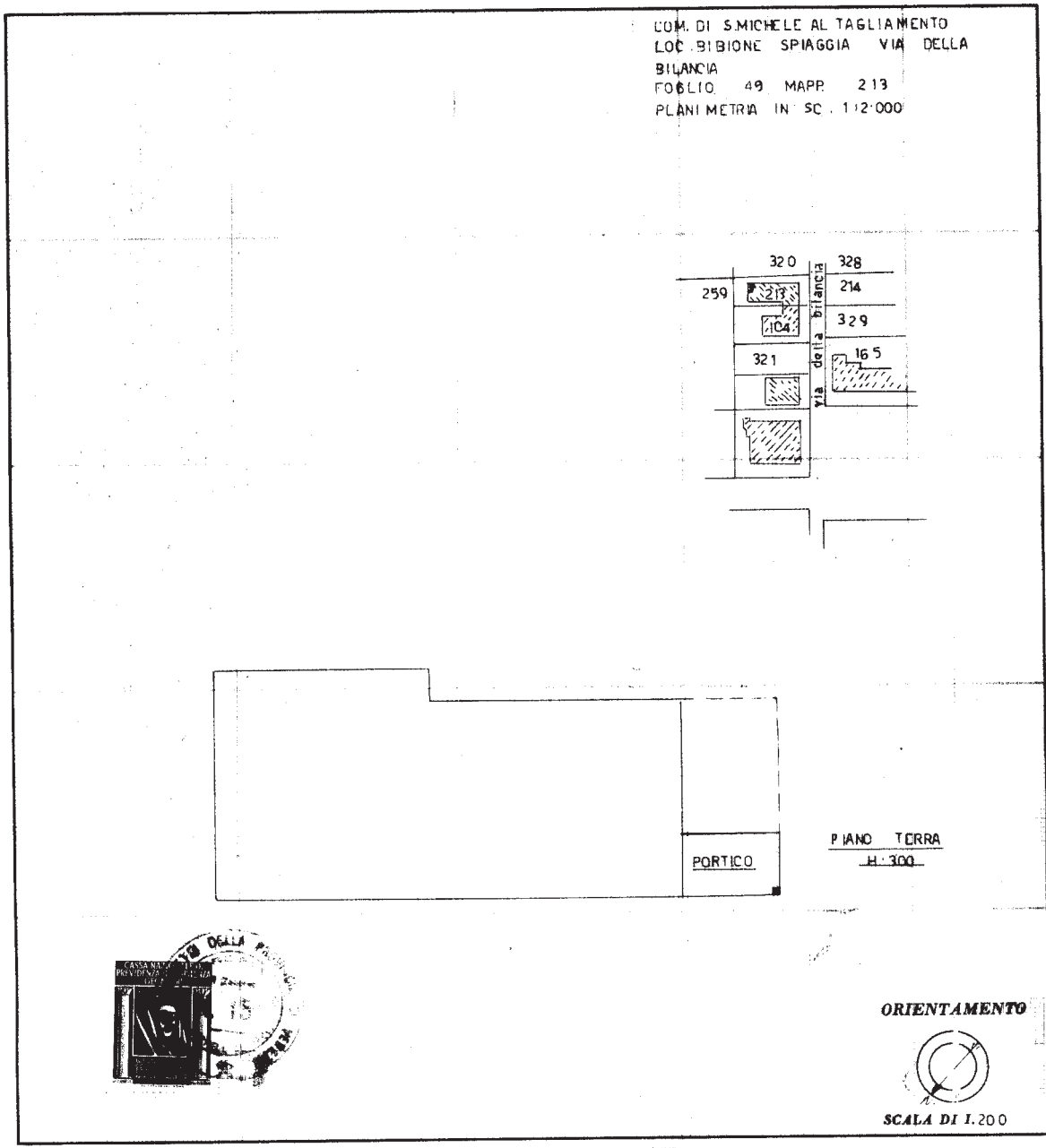


MINISTERO DELLE FINANZE
DIREZIONE GENERALE DEL CATASTO E DEI SERVIZI TECNICI ERARIALI
NUOVO CATASTO EDILIZIO URBANO

Lire
20

(R. DECRETO-LEGGE 13 APRILE 1968, N. 646)

Planimetria dell'immobile situato nel Comune di S. MICHELE AL TAGLIAMENTO Via DELLA BILANCIA-BIBIONE SPIAGGIA
Ditta [REDACTED]
Allegata alla dichiarazione presentata all'Ufficio Tecnico Erariale di VENEZIA



SPAZIO RISERVATO PER LE ANNOTAZIONI D'UFFICIO

DATA	12 NOV. 1977
PROT. N°	3170

VFA
3170A

Compilata dal _____
(Titolo, nome e cognome del tecnico)

Iscritto all'Albo de _____
della Provincia di _____

DATA _____

Firma: *[Signature]*

Inquadratura
Catasto dei Fabbricati - Situazione al 24/01/2022 - Comune di S. MICHELE TAGLIAMENTO(1040) - < Foglio 49 - Particella 213 - Subalterno 15 >
VIA DELLA BILANCIA Piano T

Ultima planimetria in atti

MODULARIO
F. - Cat. S. T. - 315



MINISTERO DELLE FINANZE
DIREZIONE GENERALE DEL CATASTO E DEI SERVIZI TECNICI ERARIALI

MOD. B (Nuovo Catasto Edilizio Urbano)

Lire
20

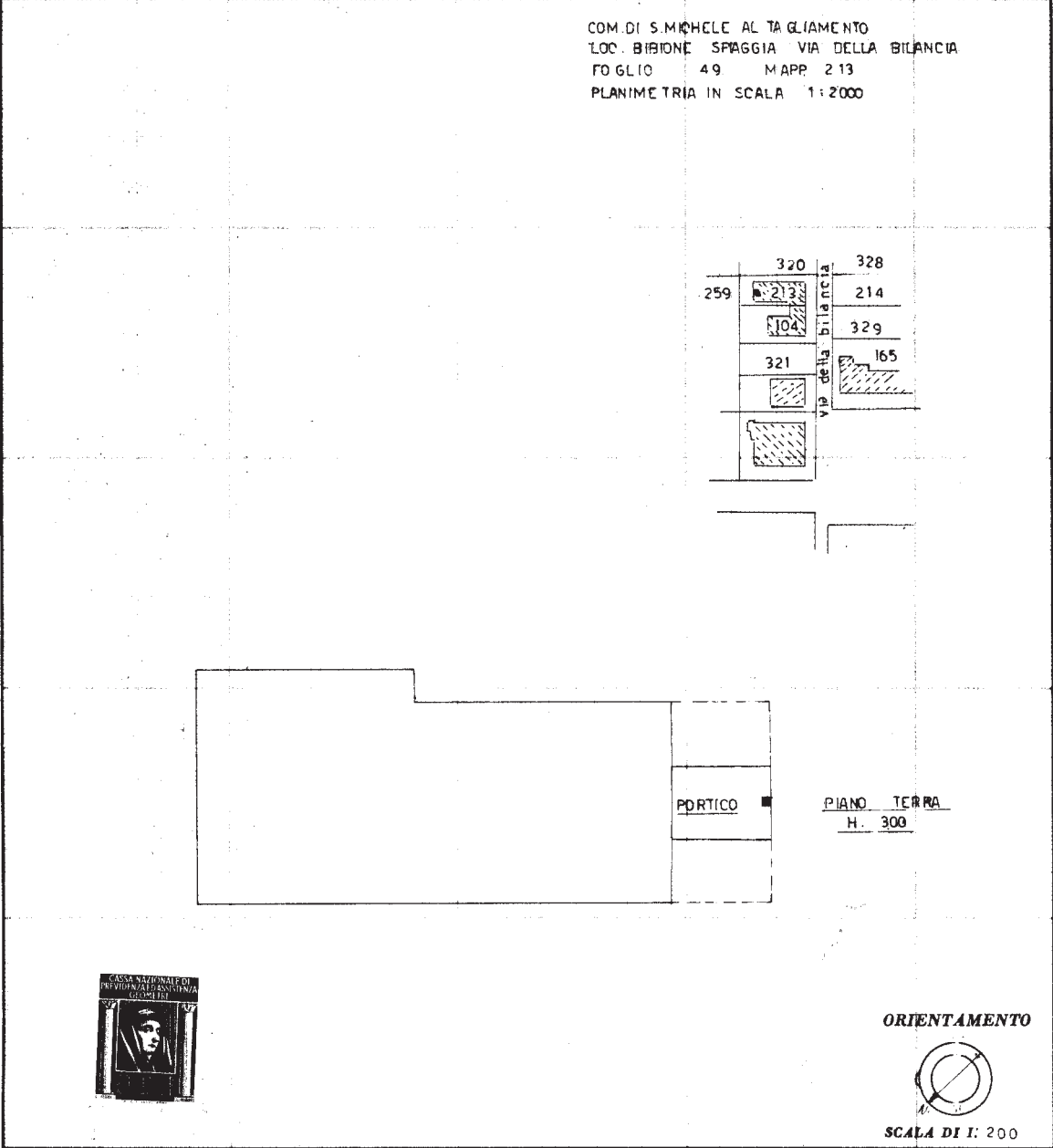
NUOVO CATASTO EDILIZIO URBANO

(R. DECRETO-LIQUA 18 APRILE 1969, N. 682)

Planimetria dell'immobile situato nel Comune di S. MICHELE AL TAGLIATO Via DELLA BILANCIA - BIBIONE SPAGGIA...

Ditta [REDACTED]

Allegata alla dichiarazione presentata all'Ufficio Tecnico Erariale di VENEZIA



SPAZIO RISERVATO PER LE ANNOTAZIONI D'UFFICIO

DATA 12 NOV. 1977
PROT. N° 3171

VFA
BIBIONE

Compilata dal [REDACTED]
Iscritto all'Albo de [REDACTED]
della Provincia di [REDACTED]
DATA [REDACTED]
Firma: [REDACTED]

MODULARIO
F. - Cat. S. T. - 315



MINISTERO DELLE FINANZE
DIREZIONE GENERALE DEL CATASTO E DEI SERVIZI TECNICI ERARIALI

Mod. B (Nuovo Catasto Edilizio Urbano)

Lire
20 3


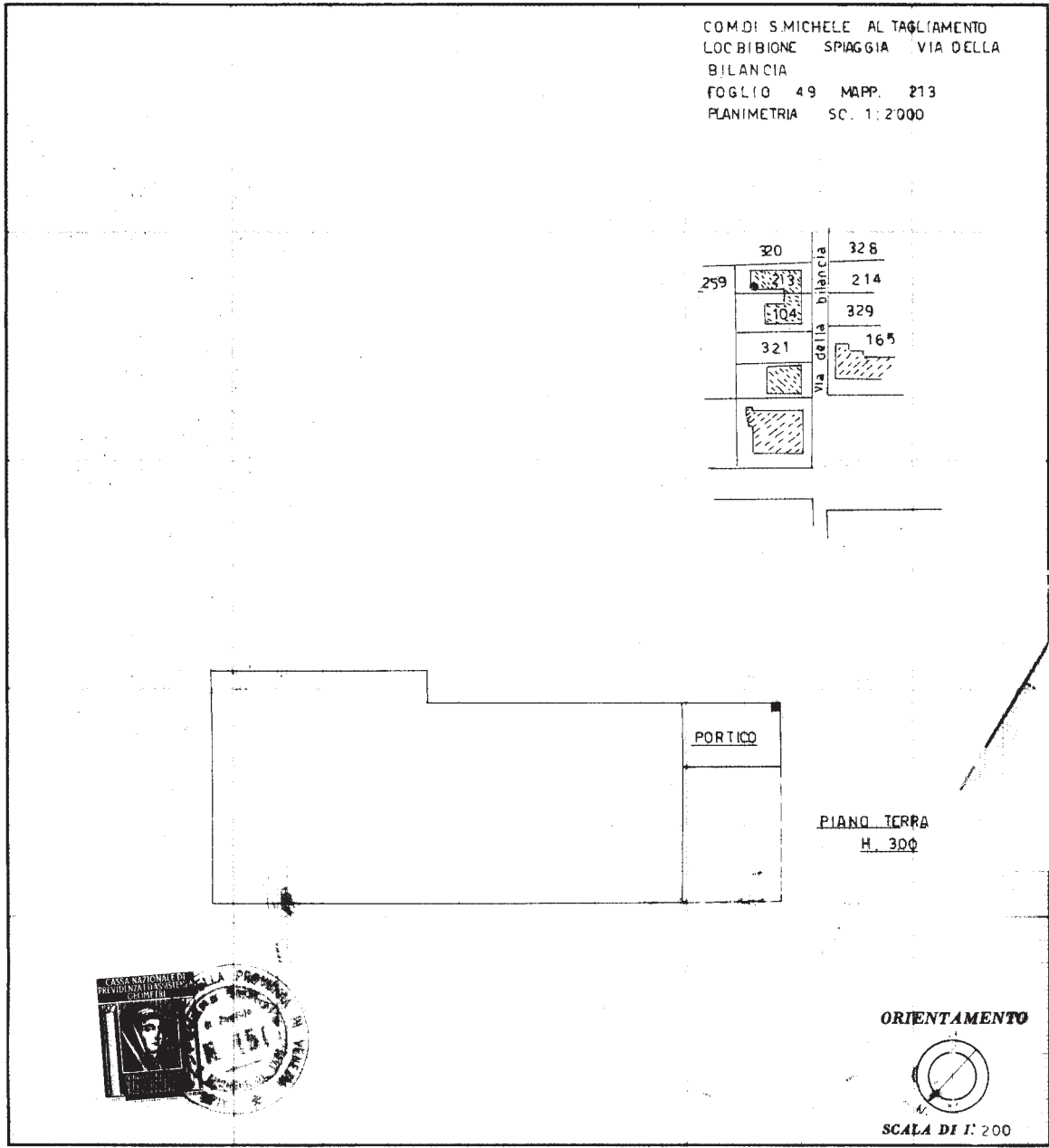
NUOVO CATASTO EDILIZIO URBANO

(R. DECRETO-LEGGI 15 APRILE 1969, N. 652)

Planimetria dell'immobile situato nel Comune di S. MICHELE AL TAGLIAMENTO Via DELLA BILANCIA - BIBIONE SPIAGGIA

Ditta [REDACTED]

Allegata alla dichiarazione presentata all'Ufficio Tecnico Erariale di VENEZIA



SPAZIO RISERVATO PER LE ANNOTAZIONI D'UFFICIO

DATA 12 NOV 1977

PROT. N° 3170

VIT
31/11/77

Compilata dal [REDACTED] (Titolo, nome e cognome del tecnico)

Iscritto all'Albo de [REDACTED]

della Provincia di [REDACTED]

DATA [REDACTED]

Firma: [REDACTED]

Catasto dei Fabbricati - Situazione al 24/01/2022 - Comune di S. MICHELE TAGLIAMENTO(1040) - < Foglio 49 - Particella 213 - Subalterno 17 >
Via DELLA BILANCIA Piano T

Ultima planimetria in atti