ALLEGATO 5

Documentazione catastale

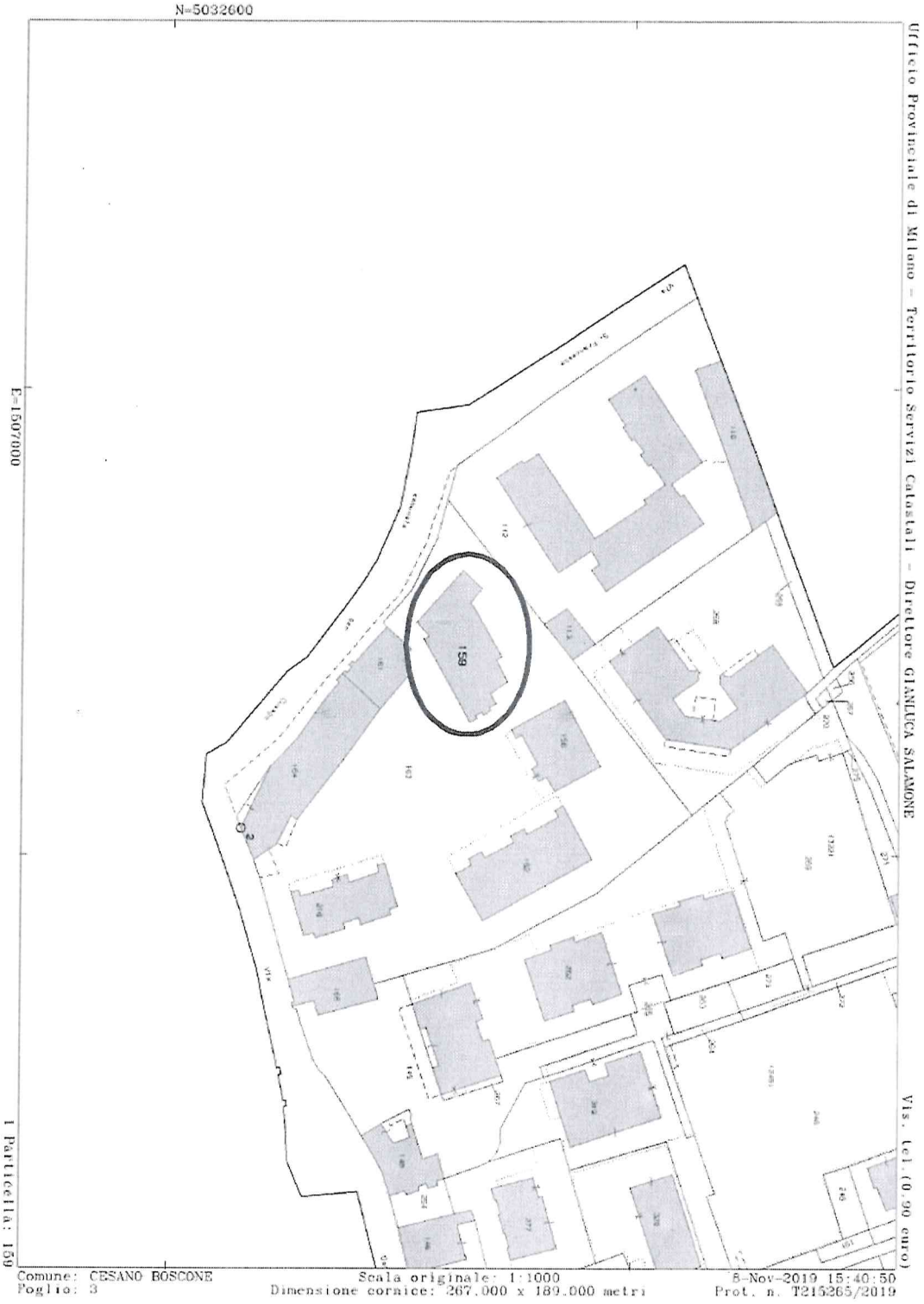

Firmato Da: BARBARA ZOCCHI RAMAZZI Emesso Da: INFOCERT FIRMA QUALIFICATA 2 Serial#: d26f22

Data presentazione:28/09/1988 - Data: 31/10/2019 - n. T106013 - Richiedente: ZCCBBR74P66F205M

MODULARIO F. rig. rend. 457

MINISTERO DELLE FINANZE

DIREZIONE GENERALE DEL CATASTO E DEI SS.TT.EE.

CATASTO EDILIZIO URBANO (RDL 13-4-1939, n. 652)

MOD. BN (CEU)

LIRE 250

Planimetria di u.i.u. in Comune di CESANO BOSCONE via DANTE civ. 38

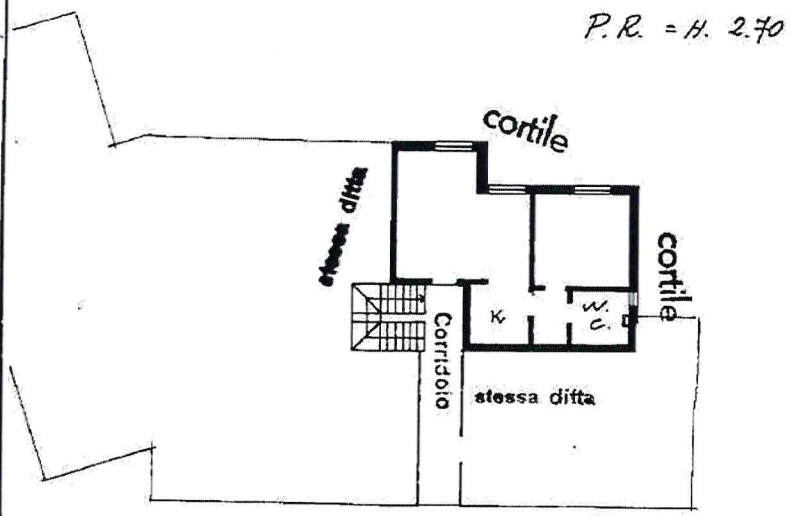

ORIENTAMENTO

SCALA DI I: 200

Dichiarazione di N.C. ☒
Denuncia di variazione ☐

Compilata dal GEOMETRA (Titolo, cognome e nome) GIANELLI ROBERTO

Iscritto all'albo de i GEOMETRI della provincia di MILANO

data 19/9/88 Firma

RISERVATO ALL'UFFICIO

Ultima planimetria in atti

Identificativi catastali

Data presentazione:28/09/1988 - Data: 31/10/2019 - n. T106013 - Richiedente: ZCCBBR74P66F205M

Totale schede: 1 - Formato di acquisizione: A4(210x297) - Formato stampa richiesto: A4(210x297)

Catasto dei Fabbricati - Situazione al 31/10/2019 - Comune di CESANO BOSCONE (C565) - < Foglio: 3 - Particella: 159 - Subalterno: 6 >
VIA DANTE ALIGHIERI n. 38 piano: T-

Firmato Da: BARBARA ZOCCHI RAMAZZI Emesso Da: INFOCERT FIRMA QUALIFICATA 2 Serial#: d26f22

Data presentazione:28/09/1988 - Data: 31/10/2019 - n. T106015 - Richiedente: ZCCBBR74P66F205M

MODULARIO F. rig. rend. 497

MINISTERO DELLE FINANZE
DIREZIONE GENERALE DEL CATASTO E DEI SS.TT.EE.
CATASTO EDILIZIO URBANO (RDL 13-4-1939, n. 652)

MOD. BN (CEU)

LIRE 250

Planimetria di u.i.u. in Comune di CESANO BOSCONE via DANTE civ. 38

P. S1 = H. 2.50

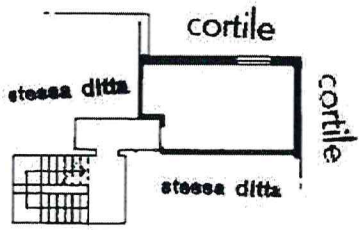

ORIENTAMENTO

SCALA DI I: 200

Dichiarazione di N.C. ☒
Denuncia di variazione ☐
Ultima planimetria in atti
Identificativi catastali
sub. 16

Compilata dal GEOMETRA
(Titolo, cognome e nome)
GIANELLI ROBERTO
Iscritto all'albo de i GEOMETRI
della provincia di MILANO
data 19/9/88 Firma

RISERVATO ALL'UFFICIO

Catasto dei Fabbricati - Situazione al 31/10/2019 - Comune di CESANO BOSCONE (C565) - < Foglio: 3 - Particella: 159 - Subalterno: 16 >
VIA DANTE ALIGHIERI n. 38 piano: S1;
Ultima planimetria in atti
Data presentazione:28/09/1988 - Data: 31/10/2019 - n. T106015 - Richiedente: ZCCBBR74P66F205M
Totale schede: 1 - Formato di acquisizione: A4(210x297) - Formato stampa richiesto: A4(210x297)

Firmato Da: BARBARA ZOCCHI RAMAZZI Emesso Da: INFOCERT FIRMA QUALIFICATA 2 Serial#: d26f22

Data presentazione:28/09/1988 - Data: 31/10/2019 - n. T145629 - Richiedente: ZCCBBR74P66F205M

MODULARIO F. rig. rand. 487

MINISTERO DELLE FINANZE
DIREZIONE GENERALE DEL CATASTO E DEI SS.TT.EE.

CATASTO EDILIZIO URBANO (RDL 13-4-1939, n. 652)

MOD. BN (CEU)

LIRE 250

Planimetria di u.i.u. in Comune di CESANO BOSCONE via DANTE civ. 38

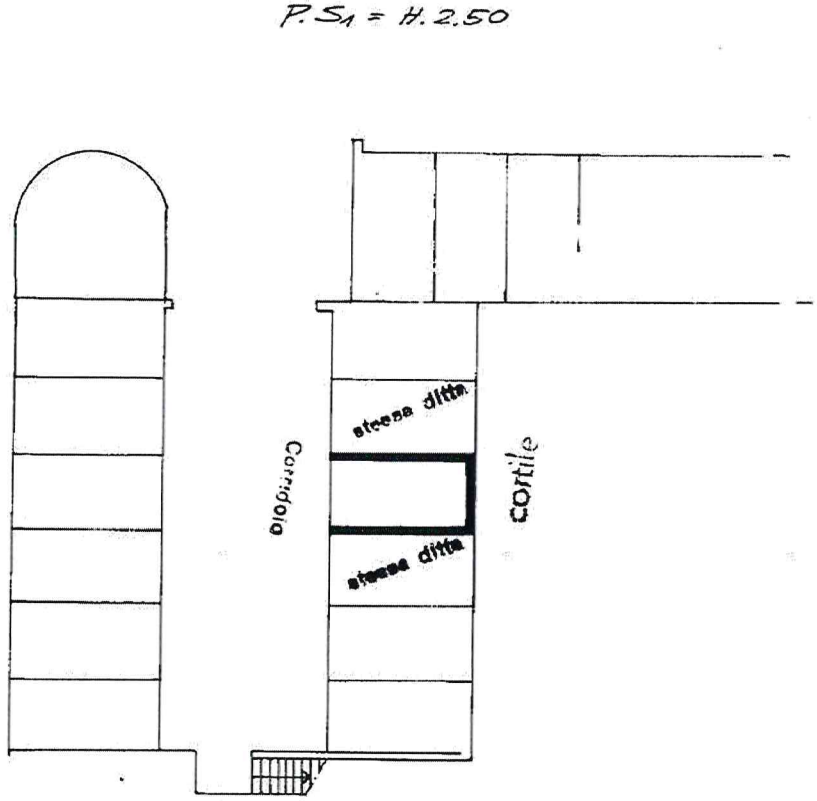

ORIENTAMENTO

SCALA DI 1: 200

Catasto dei Fabbricati - Situazione al 31/10/2019 - Comune di CESANO BOSCONE (C565) - Foglio: 3 - Particella: 156 - Subalterno: 7 >
VIA DANTE ALIGHIERI n. 38 piano: S1

Dichiarazione di N.C. ☒
Denuncia di variazione ☐
Ultima planimetria in atti
Identificativi catastali
n. ..... sub. .....

Compilata dal GEOMETRA (Titolo, cognome e nome) GIANELLI ROBERTO
Iscritto all'albo de i GEOMETRI della provincia di MILANO n. 1681
data 19/9/88 Firma

GIANELLI ROBERTO N. 1681

RISERVATO ALL'UFFICIO

Data presentazione:28/09/1988 - Data: 31/10/2019 - n. T145629 - Richiedente: ZCCBBR74P66F205M
Totale schede: 1 - Formato di acquisizione: A4 (210x297) - Formato stampa richiesto: A4 (210x297)

Firmato Da: BARBARA ZOCCHI RAMAZZI Emesso Da: INFOCERT FIRMA QUALIFICATA 2 Serial#: d26f22

ALLEGATO 6

Rilevo ai fini della determinazione della s.l.p.

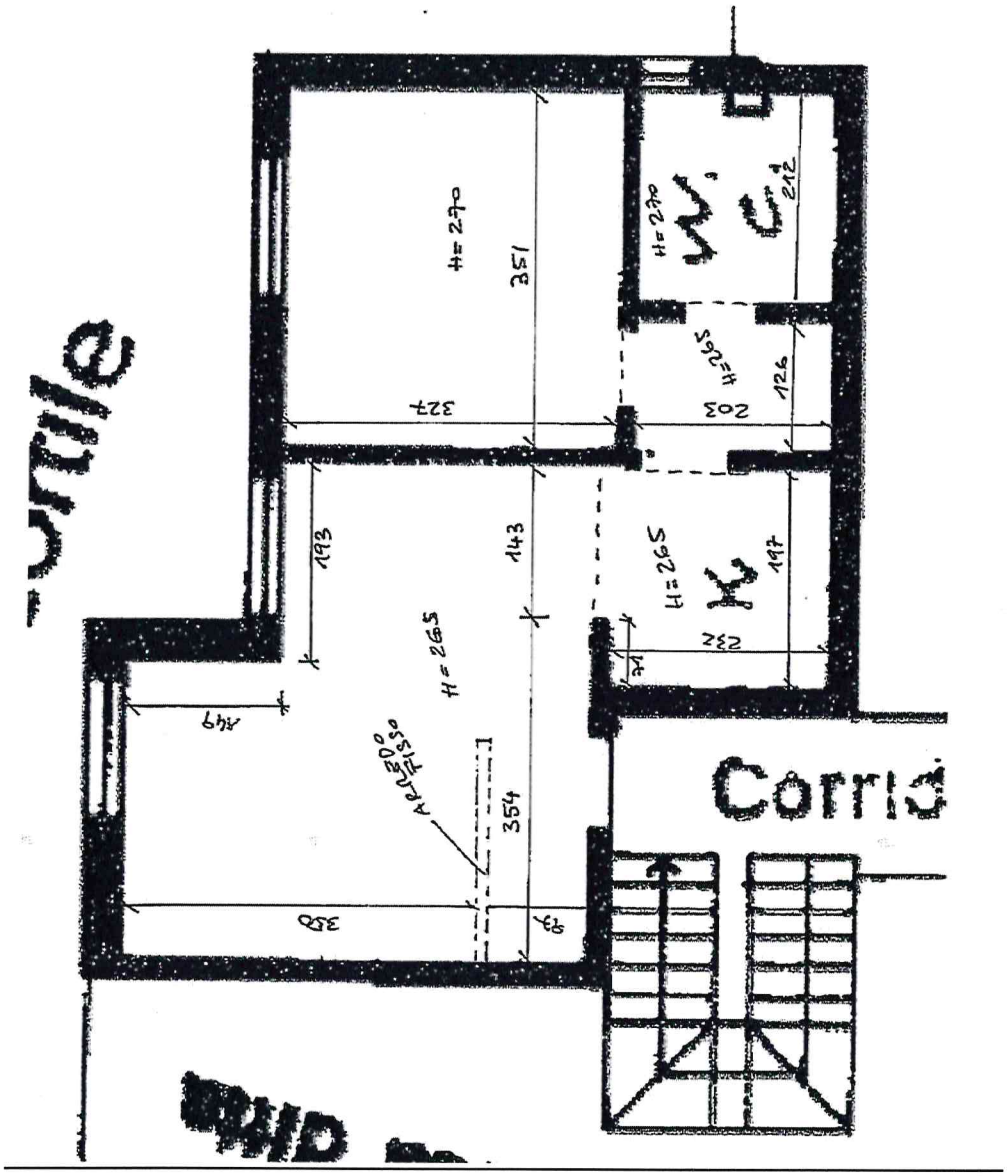

FUORI SCALA

Firmato Da: BARBARA ZOCCHI RAMAZZI Emesso Da: INFOCERT FIRMA QUALIFICATA 2 Serial#: d26f22

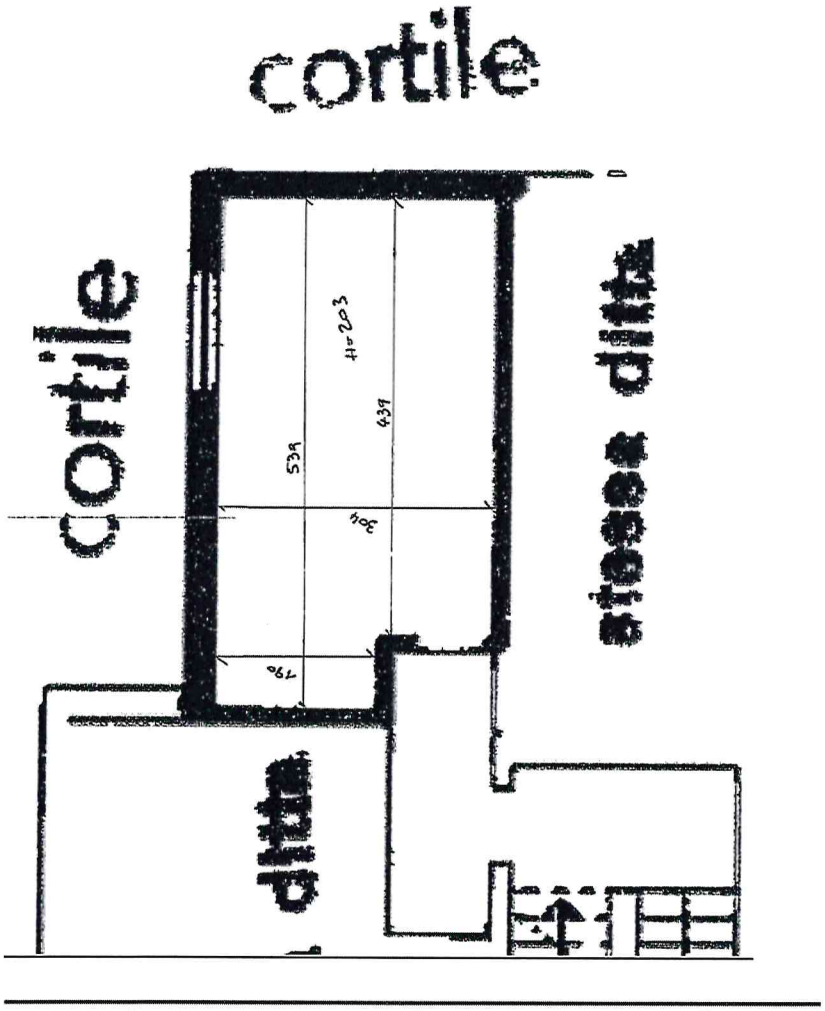

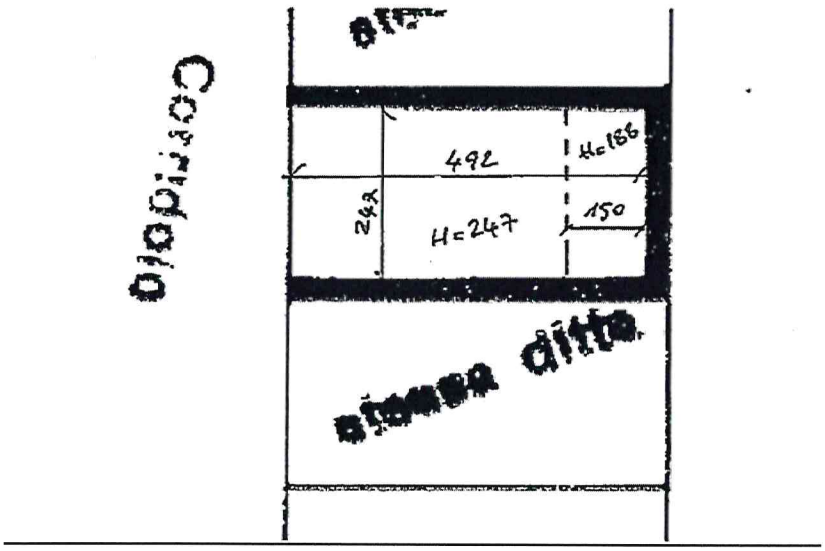

FUORI SCALA

Firmato Da: BARBARA ZOCCHI RAMAZZI Emesso Da: INFOCERT FIRMA QUALIFICATA 2 Serial#: d26f22