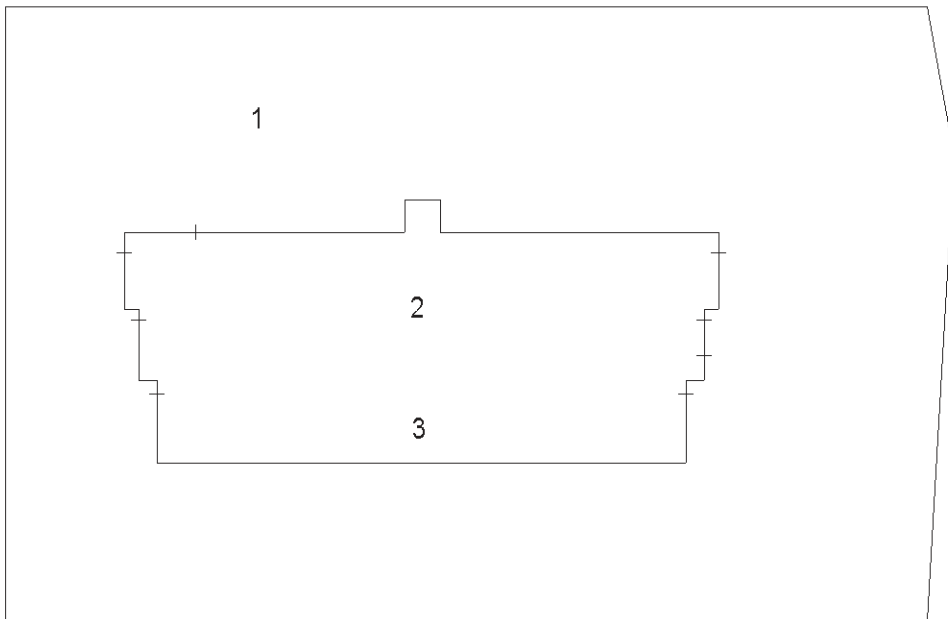




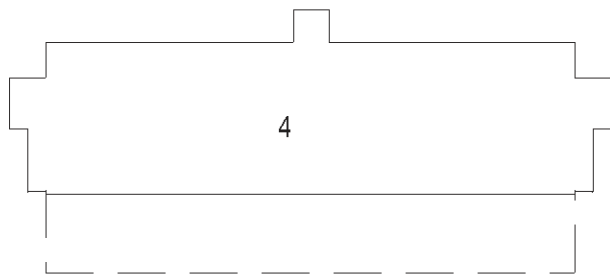
Agenzia del Territorio  
**CATASTO FABBRICATI**  
Ufficio Provinciale di  
Venezia

ELABORATO PLANIMETRICO	
Compilato da: Ceccato Giuseppe	
Iscritto all'albo: Geometri	
Prov. Venezia	N. 680

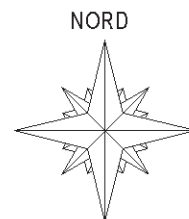
Comune di Annone Veneto	Protocollo n. 000185496 del 25/09/2002
Sezione: Foglio: 19 Particella: 40	Tipo Mappale n. del
Dimostrazione grafica dei subalterni	Scala 1 : 500



PIANO TERRA



PIANO PRIMO



Ultima planimetria in atti

**Agenzia del Territorio**  
**CATASTO FABBRICATI**  
Ufficio provinciale di  
Venezia

Dichiarazione protocollo n. VE0034316 del 07/03/2012  
Planimetria di u.i.u. in Comune di Annone Veneto  
Via Paludi  
cir. 24

Identificativi Catastali:  
Sezione: 19  
Foglio: 19  
Particella: 40  
Subalterno: 5  
Prov. Vicenza N. 2041

Scheda n. 1 - Scala 1:200

MN 207

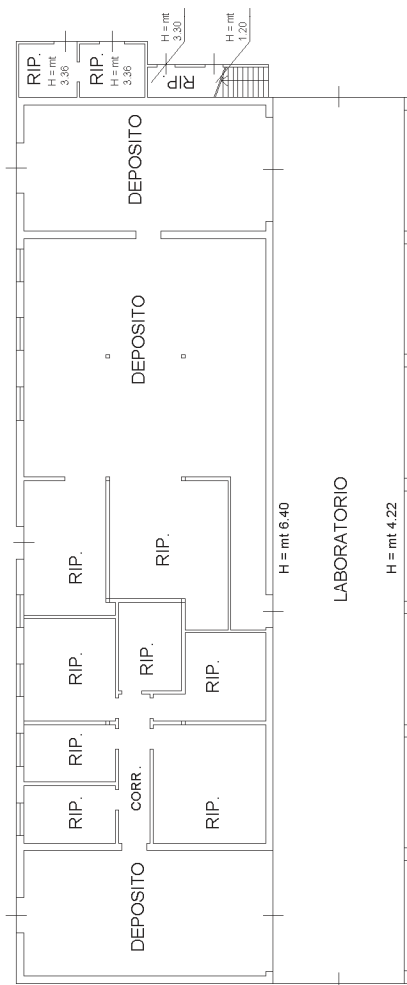
MN 131

MN 206

MN 186

CORTE  
ESCLUSIVA

VIA PALUDI



PIANTA PIANO TERRA

H = mt 3.26

**Agenzia del Territorio  
CATASTO FABBRICATI  
Ufficio Provinciale di  
Venezia**

Dichiarazione protocollo n. VE0034316 del 07/03/2012

Planimetria di u.i.u. in Comune di Annone Veneto

Via Paludi

civ. 24

Identificativi Catastali:

Sezione:

Foglio: 19

Particella: 40

Subalterno: 5

Compilata da:

Tozzo Giampietro

Iscritto all'albo:

Geometri

Prov. Vicenza

N. 2041

Scheda n. 2

Scala 1:200



**PIANTA PIANO PRIMO**  
**H = mt 3,00**

Catasto dei Fabbricati - Situazione al 08/01/2020 - Comune di ANNONE VENETO (A302) - < Foglio: 19 - Particella: 40 - Subalterno: 5 >  
VIA PALUDI n. 24 piano: T-I;

Ultima planimetria in atti