

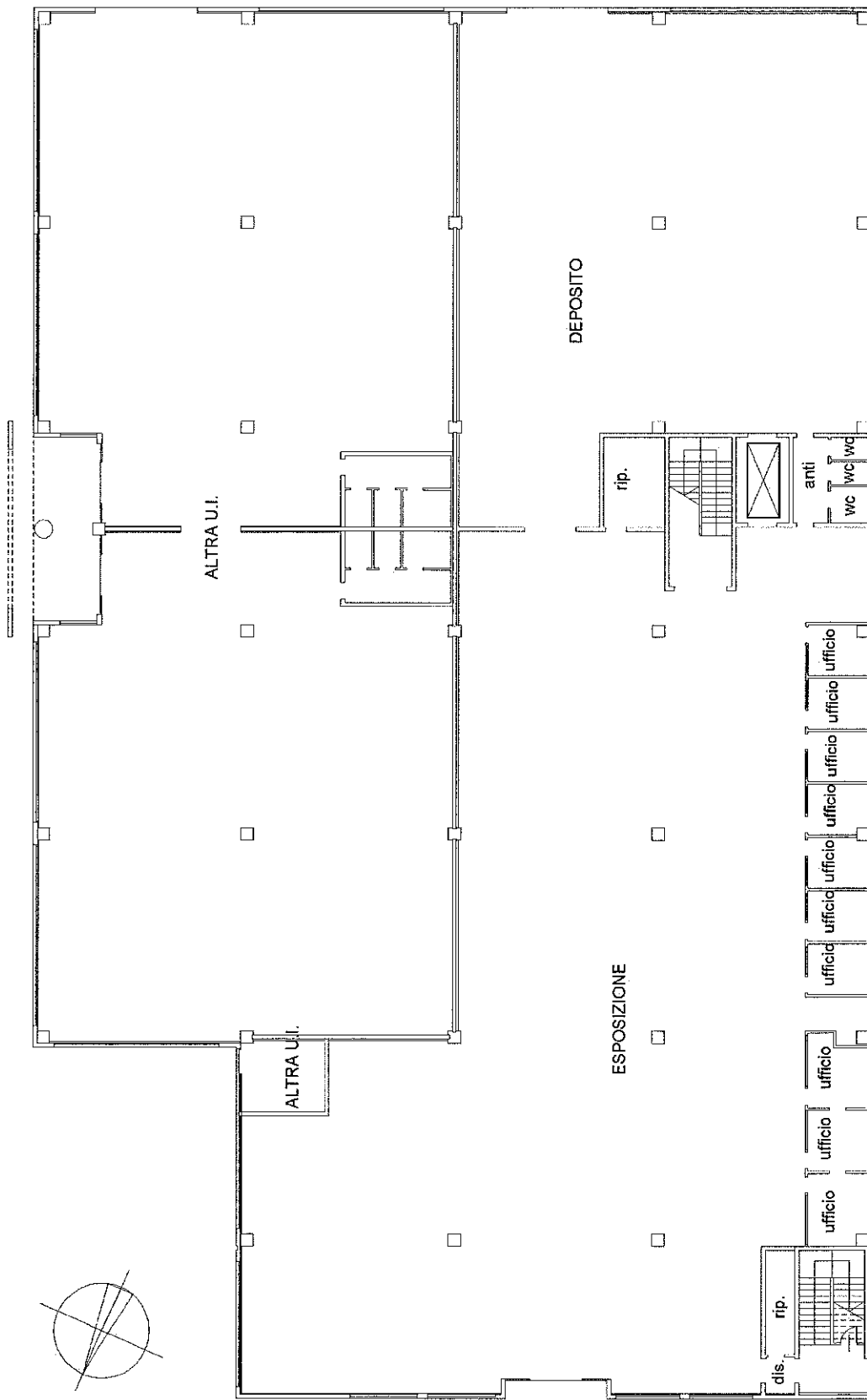
Agenzia del Territorio
CATASTO FABBRICATI
Ufficio provinciale di
Pordenone

Dichiarazione protocollo n. PN0018292 del 12/02/2004
Planimetria di v.i.u. in Comune di Sacile
Via San Giovanni Del Tempio civ. 86

Identificativi Catastali:
Sezione: 5
Foglio: 649
Particella: 649
Subalterno: 1

Compilata da:
Gottardo Francesco
Iscritto all'albo:
Architetti
Prov. Pordenone N. 342

Scheda n. 1 - Scala 1:200



PIANO TERRA

Ultima planimetria in atti

Data: 21/09/2021 - n. T347285 - Richiedente

Totale schede: 2 - Formato di acquisizione: A3(297x420) - Formato stampa richiesto: A4(210x297)

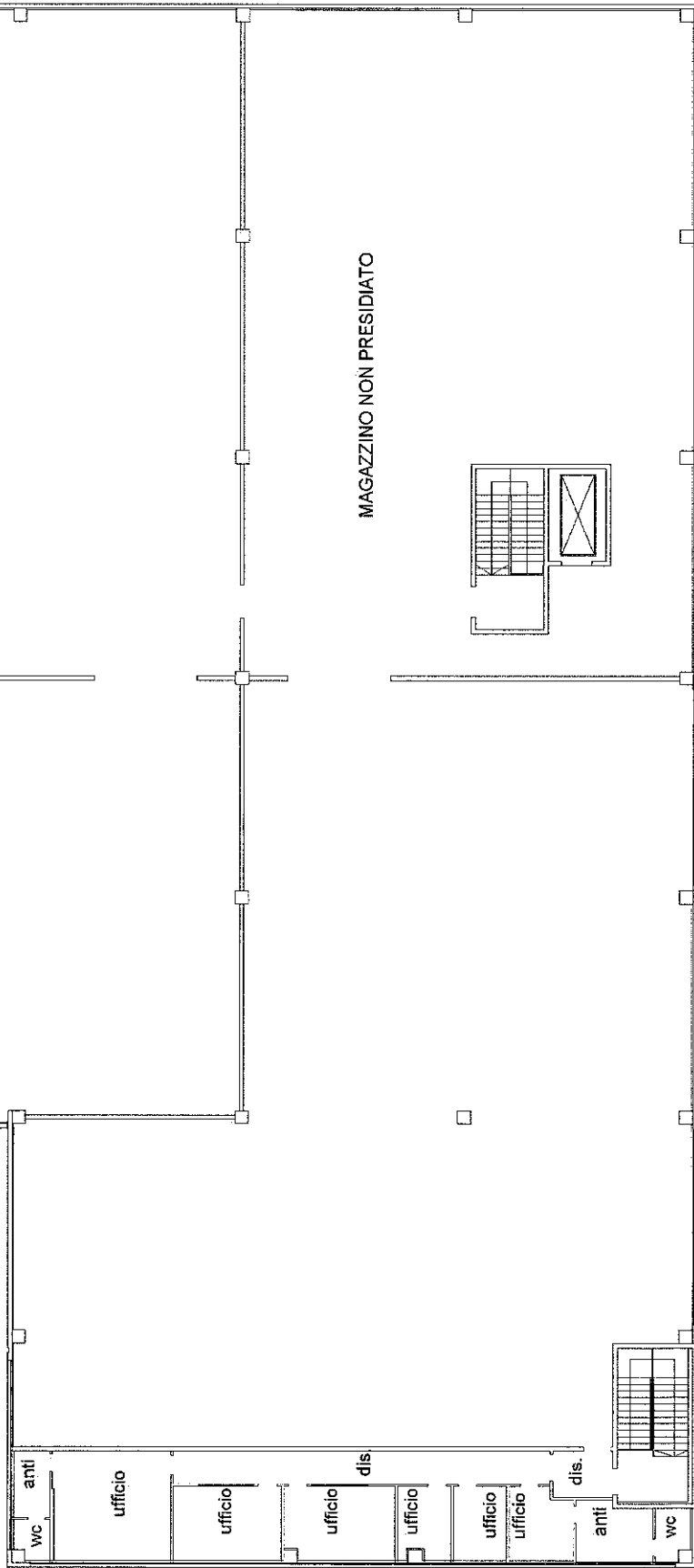
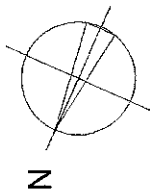
Agenzia del Territorio
CATASTO FABBRICATI
Ufficio provinciale di
Pordenone

Scala 1: 200

Dichiarazione protocollo n. PN0018292 del 12/02/2004
Planimetria di u.i.v. in Comune di Sacile
Via San Giovanni Del Tempio civ. 86

Identificativi Catastali:
Sezione: 5
Foglio: 649
Particella: 649
Subalterno: 1

Compilata da:
Gottardo Francesco
Iscritto all'albo:
Architetti
Prov. Pordenone N. 342



PIANO PRIMO

Ultima planimetria in atti

Data: 21/09/2021 - n. T347285 - Richiedente

Totale schede: 2 Formato di acquisizione: A3(297x420) - Formato stampa richiesto: A4(210x297)