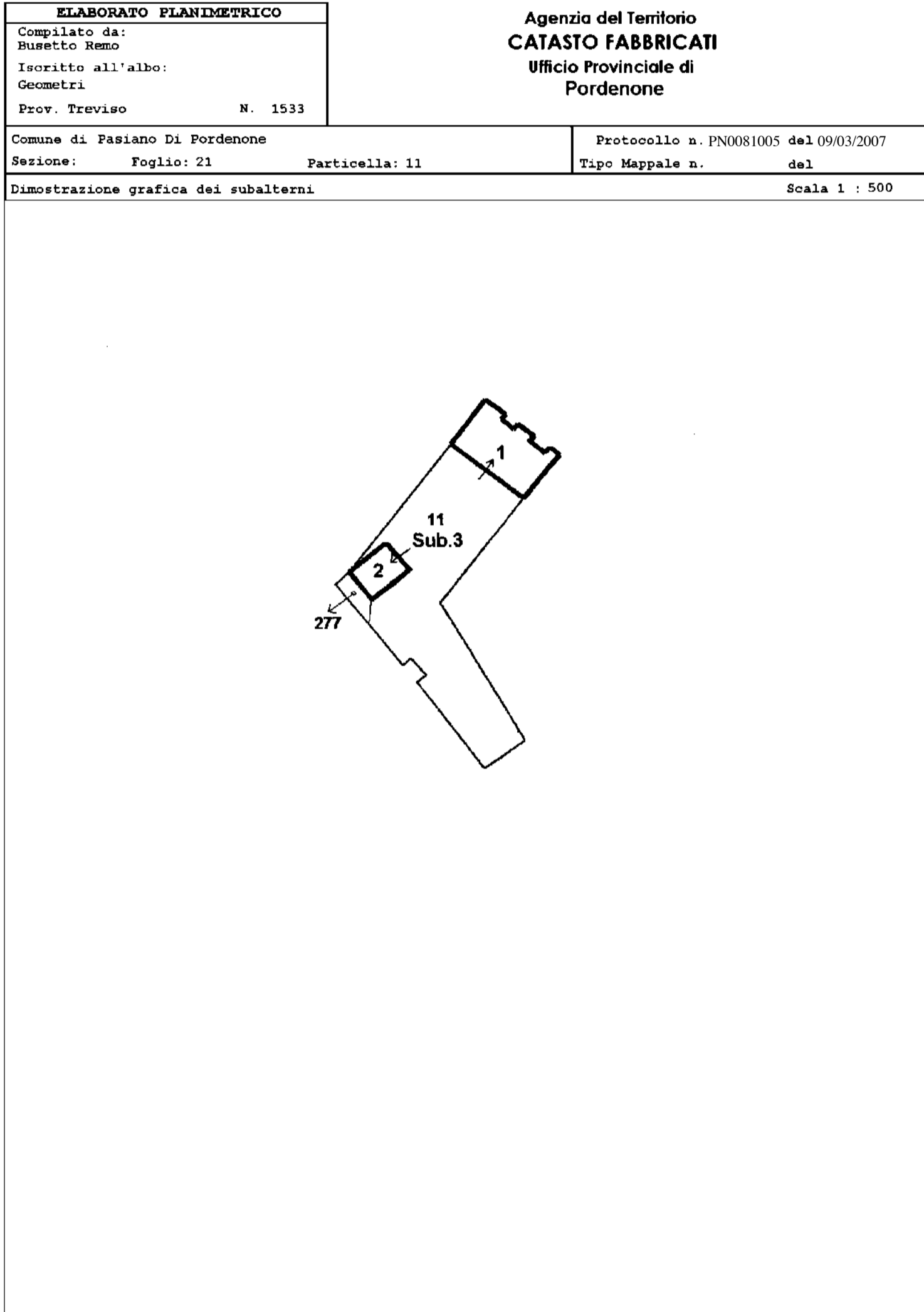


Tribunale di Pordenone

Esecuzione Immobiliare E.I. n. 110/2019

ALLEGATO 5

SCHEDE CATASTALI



MODULARIO
F. - Cat. S. T. - 315



MINISTERO DELLE FINANZE

DIREZIONE GENERALE DEL CATASTO E DEI SERVIZI TECNICI ERARIALI

MOD. B (Nuovo Catasto Edilizio Urbano)

Lire
20

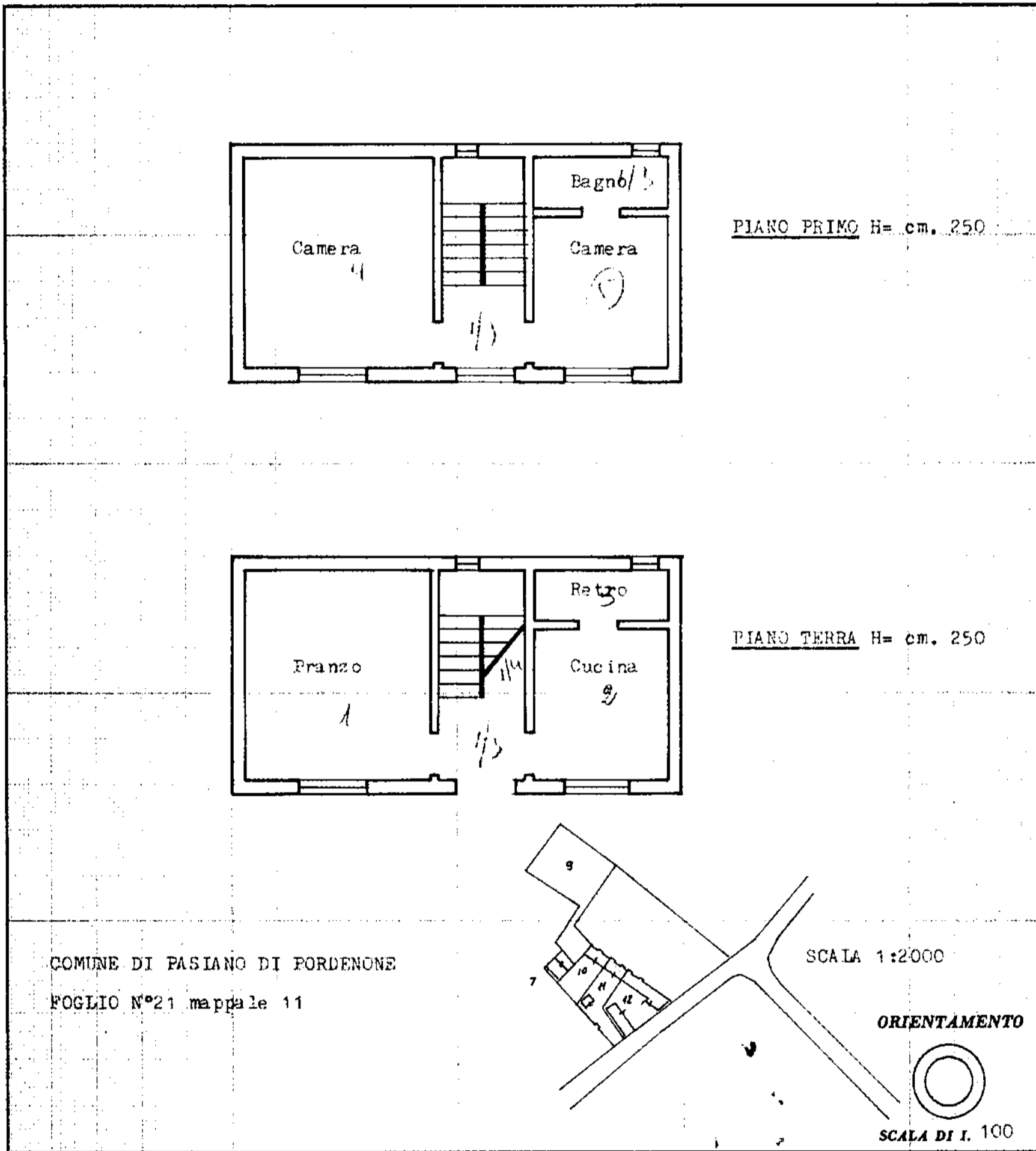
NUOVO CATASTO EDILIZIO URBANO

(R. DECRETO-LEGGE 12 APRILE 1939, N. 642)

Planimetria dell'immobile situato nel Comune di PASIANO Via TAVELLA, 16

Ditta

Allegata alla dichiarazione presentata all'Ufficio Tecnico Erariale di FORDENONE



COMUNE DI PASIANO DI FORDENONE
FOGLIO N°21 mappale 11

SPAZIO RISERVATO PER LE ANNOTAZIONI D'UFFICIO

DATA
PROT. N° 11389

Compilata dal GEOMETRA
(nome e cognome)

Iscritto all'Albo de 1 GEOMETRI N°626
della Provincia di FORDENONE

DATA
Firma

138-OFFICINA CV-ROME

MODULARIO
P. - rig. rend. - 487



MINISTERO DELLE FINANZE
DIREZIONE GENERALE DEL CATASTO E DEI SERVIZI TECNICI ERARIALI

MOD. B (Nuovo Catasto Edilizio Urbano)

Lire
50

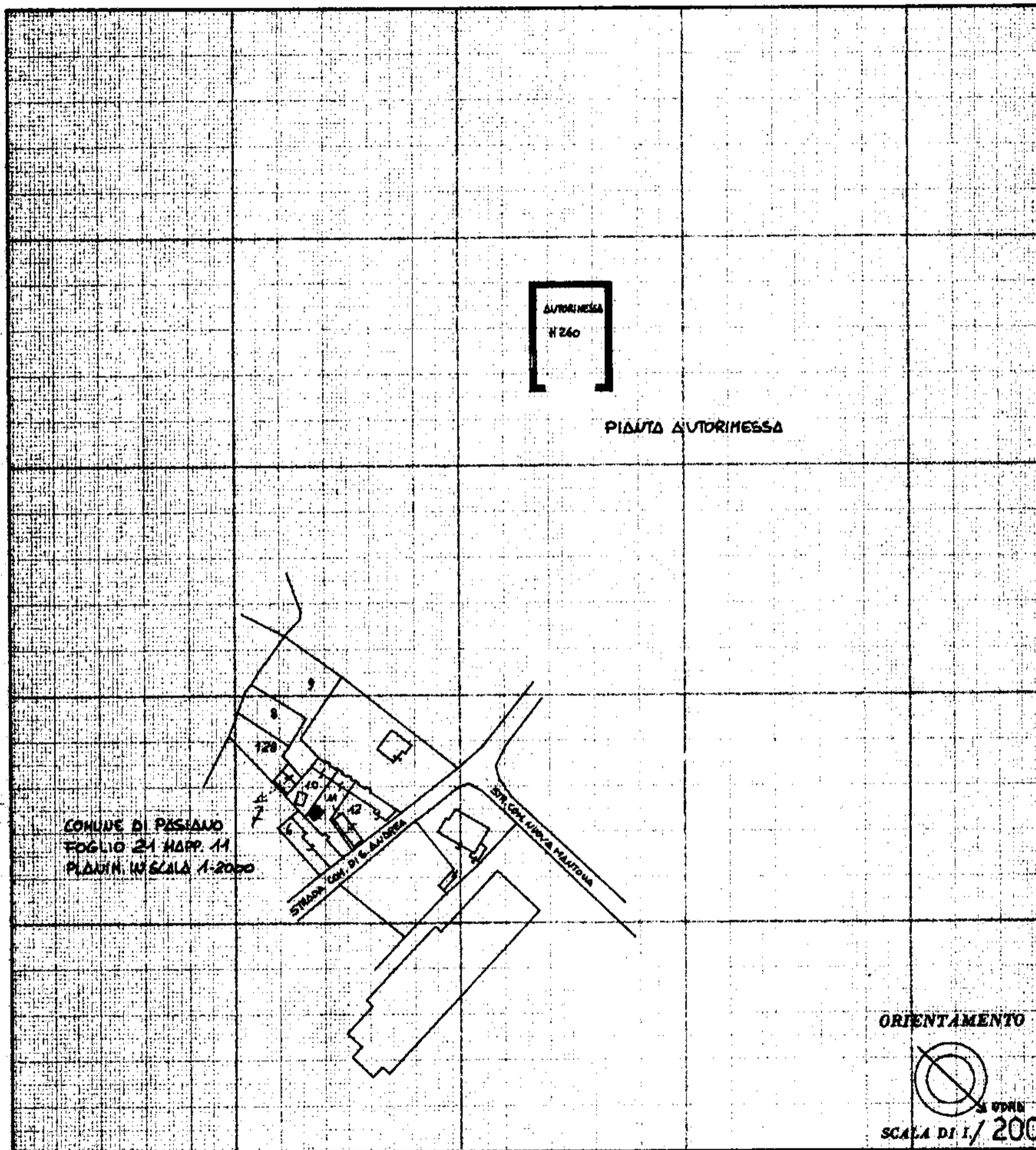
NUOVO CATASTO EDILIZIO URBANO

(R. DECRETO-LEGGE 13 APRILE 1980, N. 653)

Planimetria dell'immobile situata nel Comune di PASIANO Via str. com. s. andrea

Ditto

Allegata alla dichiarazione presentata all'Ufficio Tecnico Erariale di pordenone



SPAZIO RISERVATO PER LE ANNOTAZIONI D'UFFICIO

DATA	7 DIC 1982
PROT. N°	11807

Compilata dal geom.
(Titolo, nome e cognome del tecnico)

Iscritto all'Albo dei geometri n 626
della Provincia di pordenone

DATA 10/12/82

Firma: [Signature]

[Professional Stamp: COLLEGGIO GEOMETRI PORDENONE]

Direzione Provinciale di Pordenone
 Ufficio Provinciale - Territorio
 Servizi Catastali

Comune di: PASIANO DI PORDENONE

Elenco Subalterni

ACCERTAMENTO DELLA PROPRIETA IMMOBILIARE URBANA

ELENCO DEI SUBALTERNI ASSEGNATI

Comune		Sezione	Foglio	Particella		Tipo mappale	del:
PASIANO DI PORDENONE			21	11			
Sub	UBICAZIONE via/piazza	n°civ	Piani	Scala	Int.	DESCRIZIONE	
1	via tavella di sant'andrea	16	T-1			ABITAZIONE INVARIATO	
2	via tavella di sant'andrea	16	T			GARAGE INVARIATO	
3	via tavella di sant'andrea	16	T			B. C. N. C. COMUNE AI SUB.1 E 2 (AREA SCOPERTA DI MQ 265)	
Comune		Sezione	Foglio	Particella		Tipo mappale	del:
PASIANO DI PORDENONE			21	277			
Sub	UBICAZIONE via/piazza	n°civ	Piani	Scala	Int.	DESCRIZIONE	
	via tavella di sant'andrea	16	T			AREA URBANA DI MQ 10	

Unità immobiliari n. 4

Tributi erariali: 0,00

Visura telematica

Tribunale di Pordenone

Esecuzione Immobiliare E.I. n. 110/2019

ALLEGATO 4

ESTRATTI DI MAPPA CATASTALE

- Estratto mappa catastale all'attualità;
- Estratto mappa catastale all'impianto (anno 1949).

N. 100000



F. 1600

Comune: PASTIANO DI PORDENONE Scala originale: 1:2000 Dimensione cartice: 534.000 x 378.000 metri

16 Dic 2019 10 9 32 Prof. n. 157112/2019



ESTRATTO DI MAPPA ALL'IMPIANTO (anno 1949)

Comune di Pasiano di Pordenone - Foglio n. 21 mappale n. 11