

**Agenzia del Territorio
CATASTO FABBRICATI
Ufficio Provinciale di
Milano**

Dichiarazione protocollo n. MI0067683 del 01/02/2010¹

Planimetria di u.i.u. in Comune di Milano

Via Rocca D'anfo

civ. 4

Identificativi Catastali:

Sezione:

Foglio: 40

Particella: 148

Subalterno: 719

Compilata da:
Canevari Paolo

Iscritto all'albo:
Architetti

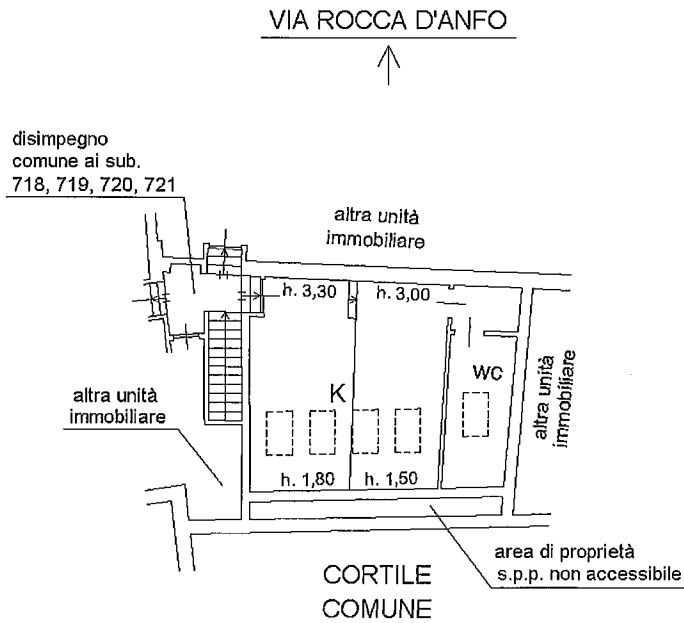
Prov. Milano

N. 15006

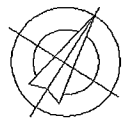
Scheda n. 1

Scala 1:200

Pianta Piano Secondo



Catasto dei Fabbricati - Situazione al 15/01/2022 - Comune di MILANO (F205) - < Foglio: 40 - Particella: 148 - Subalterno: 719 >
VIA ROCCA D'ANFO n. 4 piano: 2;



Ultima planimetria in atti

Data: 15/01/2022 - n. T35453 - Richiedente: MRNLRT59D02F205U

Totale schede: 1 - Formato di acquisizione: A4(210x297) - Formato stampa richiesto: A4(210x297)

**Agenzia del Territorio
CATASTO FABBRICATI
Ufficio Provinciale di
Milano**

Dichiarazione protocollo n. MI0067683 del 01/02/2010

Planimetria di u.i.u. in Comune di Milano

Via Rocca D'anfo

civ. 4

Identificativi Catastali:

Sezione:
Foglio: 40
Particella: 148
Subalterno: 720

Compilata da:
Canevari Paolo

Iscritto all'albo:
Architetti

Prov. Milano

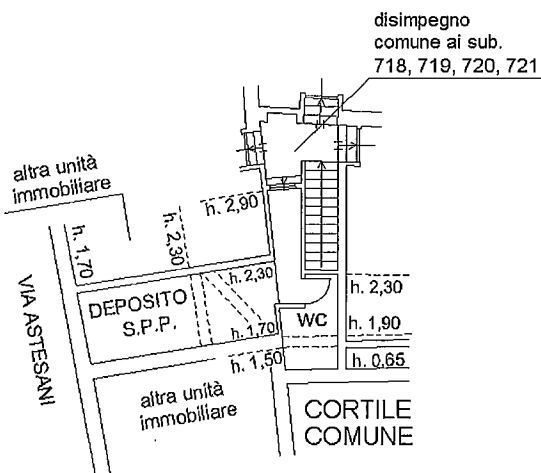
N. 15006

Scheda n. 1

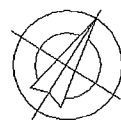
Scala 1:200

Pianta Piano Secondo

VIA ROCCA D'ANFO



Catasto dei Fabbricati - Situazione al 15/01/2022 - Comune di MILANO (F205) - < Foglio: 40 - Particella: 148 - Subalterno: 720 >
VIA ROCCA D'ANFO n. 4 piano: 2;



Ultima planimetria in atti

Data: 15/01/2022 - n. T39718 - Richiedente: MRNLRT59D02F205U

Totale schede: 1 - Formato di acquisizione: A4(210x297) - Formato stampa richiesto: A4(210x297)