

MODULARIO
F. rig. rend. 497



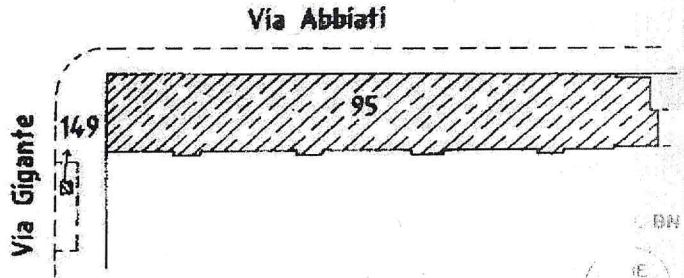
MINISTERO DELLE FINANZE
DIPARTIMENTO DEL TERRITORIO

CATASTO EDILIZIO URBANO (RDL 13-4-1939, n. 652)

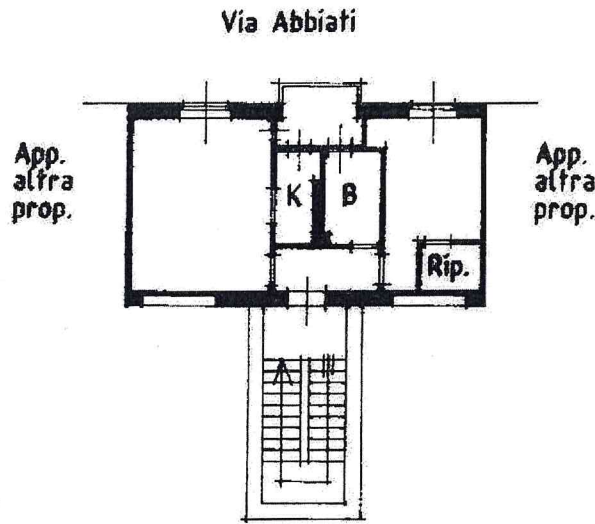
LIRE
500

Planimetria di u.i.u. in Comune di MILANO via Abbiati civ. 7

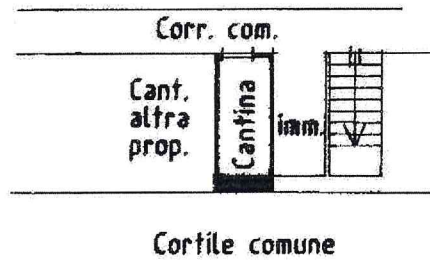
ESTRATTO DI MAPPA
FG. 337 MAPP. 95
Scala 1:1000



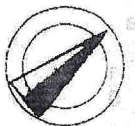
PIANO TERZO
H=3.00



PIANO CANTINATO
H=3.15



ORIENTAMENTO



SCALA DI 1:20



RISERVATO ALL'UFFICIO

Catasto dei fabbricati - Situazione al 14/03/2013 - Comune di MILANO (0305) e Foglio: 337 Particella: 95 - Subalterno 42 >
VIA FILIPPO ABBIATI n. 7 piano: 3-SI;
Scala - Istituto Poligrafico e Zecca dello Stato, P.zza