N=-1300

E=-900

1 Particella: 235

Comune: PORCIA
Foglio: 13

Scala originale: 1:2000
Dimensione cornice: 534.000 x 378.000 metri

21-Feb-2019 11:1:7
Prot. n. T95213/2019

ELABORATO PLANIMETRICO

Compilato da:
[redacted]
Iscritto all'albo:
Ingegneri
Prov. Pordenone N. 93

Agenzia del Territorio
CATASTO FABBRICATI
Ufficio Provinciale di
Pordenone

Comune di Porcia
Sezione: Foglio: 13 Particella: 235

Protocollo n. PN0211942 del 08/10/2008
Tipo Mappale n. del

Dimostrazione grafica dei subalterni

Scala 1 : 500

PIANO TERRA

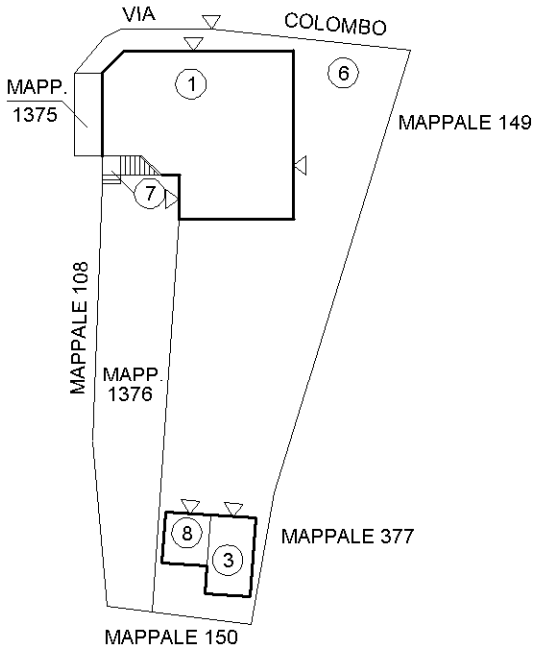

PIANO PRIMO

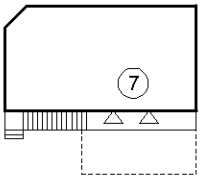

Ultima planimetria in atti

Catasto dei Fabbricati - Situazione al 21/02/2019 - Comune di PORCIA (G886) - < Foglio: 13 - Particella: 235 - Elaborato planimetrico >

Agenzia del Territorio
CATASTO FABBRICATI
Ufficio Provinciale di
Pordenone

Dichiarazione protocollo n. PN0211942 del 08/10/2008

Planimetria di u.i.u. in Comune di Porcia

Via Cristoforo Colombo civ. 21

Identificativi Catastali:
Sezione:
Foglio: 13
Particella: 235
Subalterno: 7

Compilata da:
[redacted]
Iscritto all'albo:
Ingegneri
Prov. Pordenone N. 93

Scheda n. 1 Scala 1:200

PIANTA PIANO TERRA

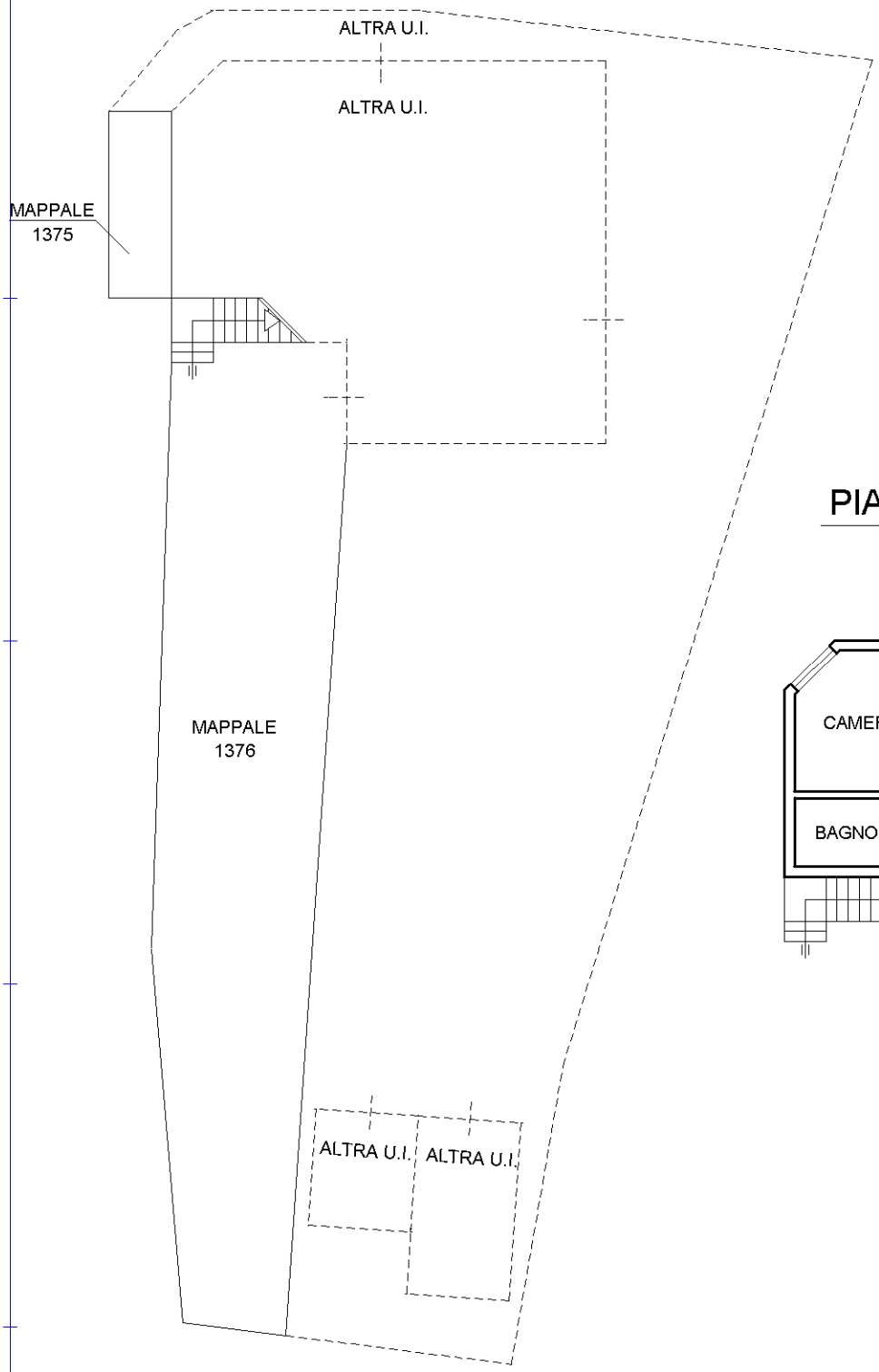

PIANTA PIANO PRIMO

H = 2,65 mt.

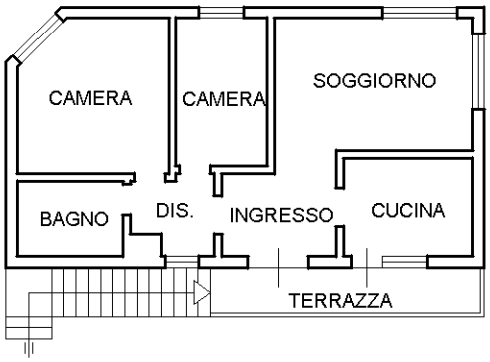

N

Ultima planimetria in atti

Catasto dei Fabbricati - Situazione al 21/02/2019 - Comune di PORCIA (G886) - < Foglio: 13 - Particella: 235 - Subalterno: 7 >
VIA COLOMBO C. n. 21 piano: T-1;

Agenzia del Territorio
CATASTO FABBRICATI
Ufficio Provinciale di
Pordenone

Dichiarazione protocollo n. PN0211942 del 08/10/2008

Planimetria di u.i.u. in Comune di Porcia

Via Cristoforo Colombo civ. 21

Identificativi Catastali:
Sezione:
Foglio: 13
Particella: 235
Subalterno: 8

Compilata da:
[redacted]
Iscritto all'albo:
Ingegneri
Prov. Pordenone N. 93

Scheda n. 1 Scala 1:200

PIANTA PIANO TERRA

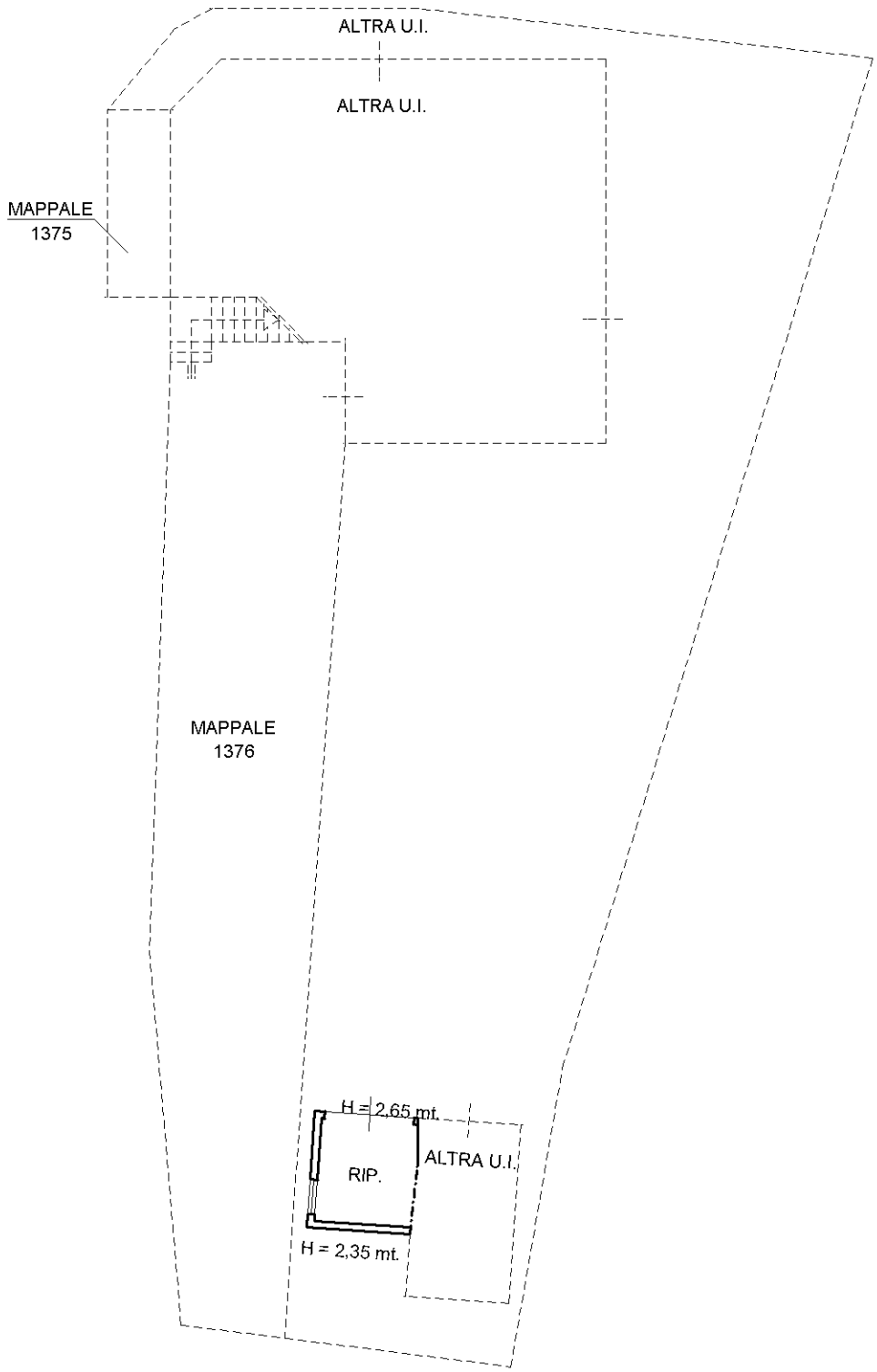

N

Ultima planimetria in atti

Catasto dei Fabbricati - Situazione al 21/02/2019 - Comune di PORCIA (G886) - < Foglio: 13 - Particella: 235 - Subalterno: 8 >
VIA COLOMBO C. n. 21 piano: T;