


Elaborato GRAFICO allegato alla concessione  
 del eseguire Attività edilizia prot 24889  
 prot. n° 04/260 del 20/10/2004 rilasciata  
 a favore di:

ALLEGATO n° 10

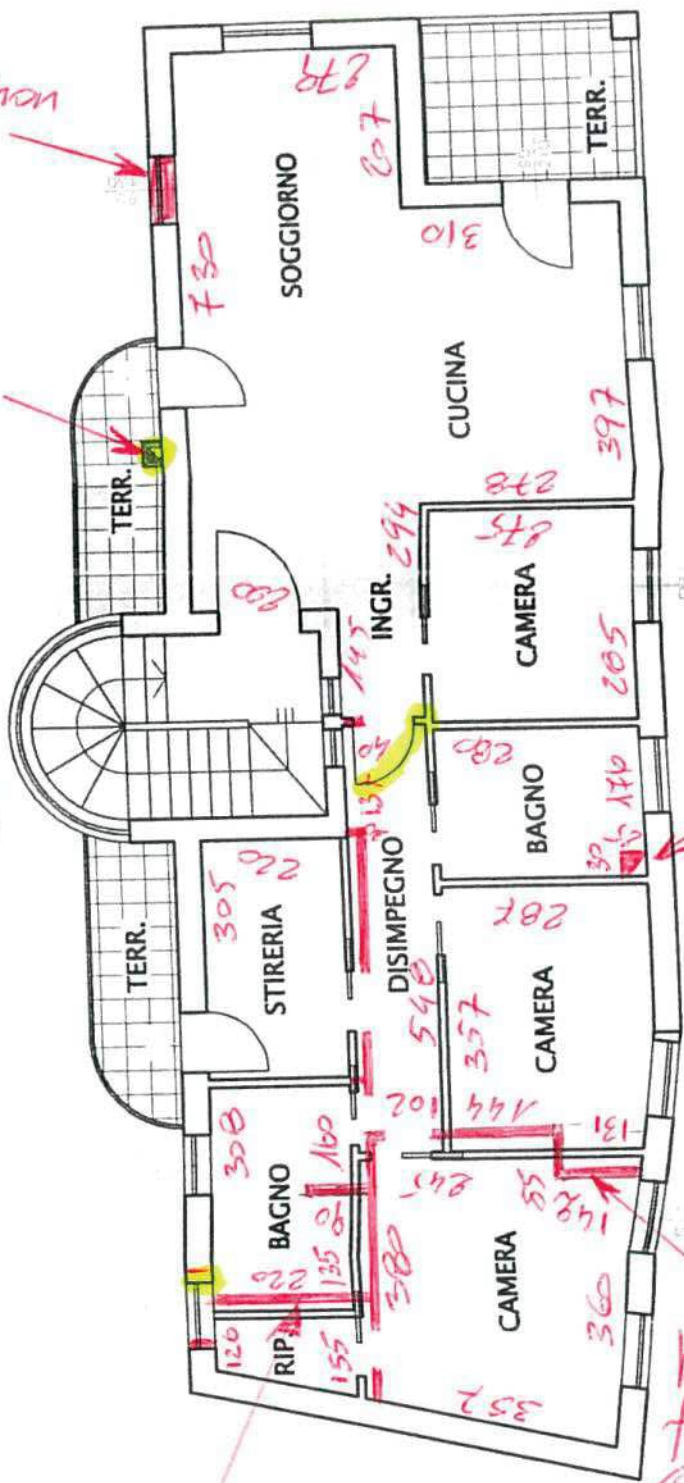


finestra non  
 esistente

canna fumaria  
 non esistente

PIANO PRIMO  
 progetto

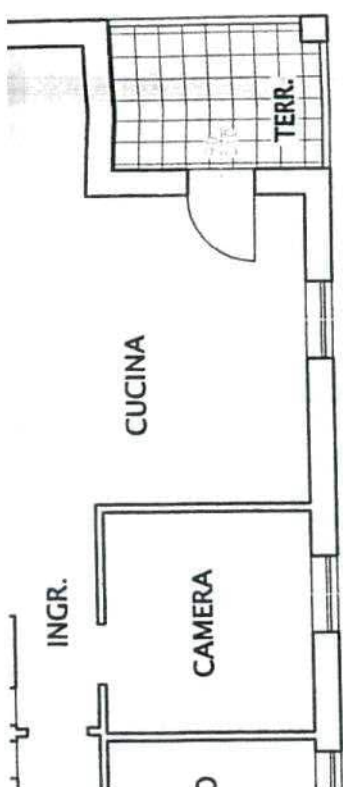
scala 1:100  
 n. 260



canna fumaria  
 della caldaia

modifica muratura  
 tra camere  
 con ricavo di  
 un armadio  
 a muro

lieve modifica di  
 posizione della  
 parete



**Planimetria catastale da UAI/AR**

per esatta rappresentazione

dello stato dei luoghi.

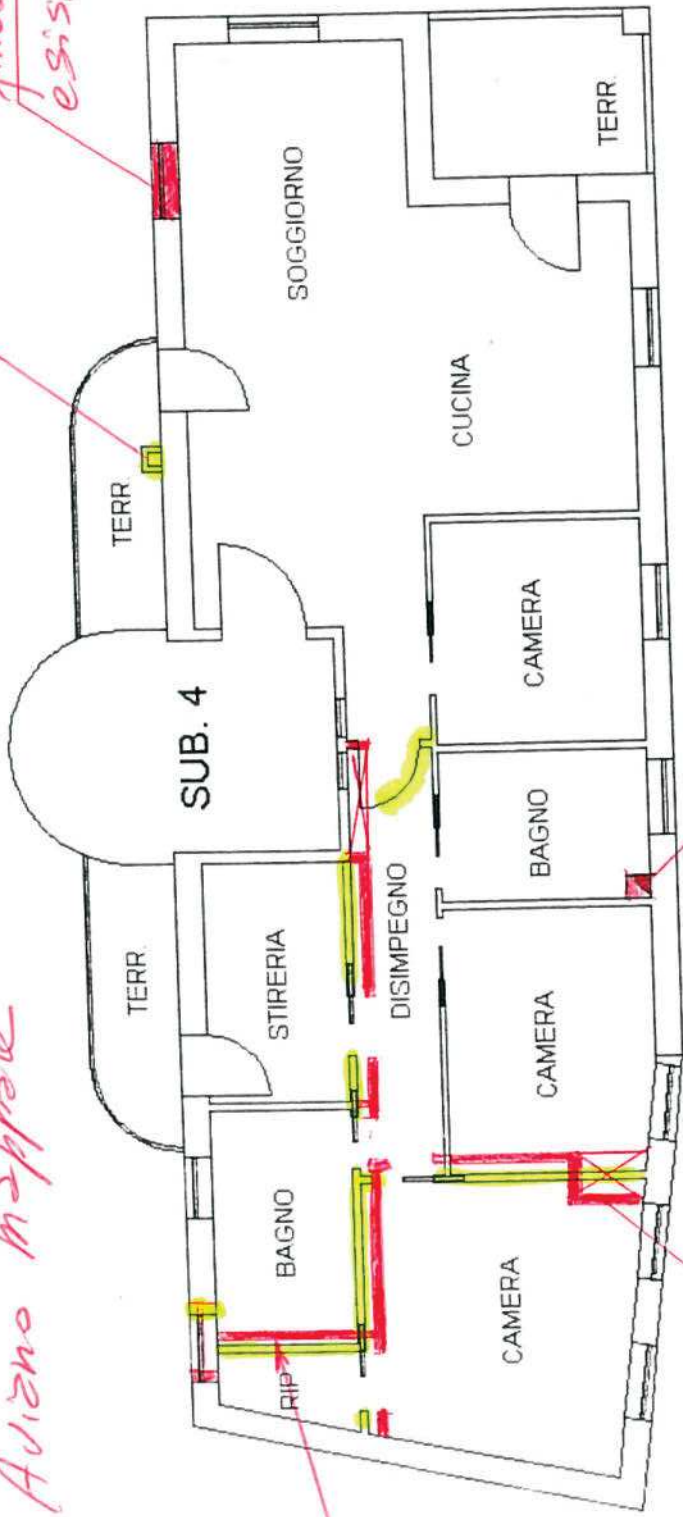
Foglio 12 di Aviano mappa

123 sub. 2

**PIANO PRIMO**

H=265

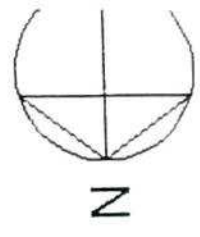
come fumata  
non esistente  
finestra non  
esistente



come fumata  
della caldaia

lieve modifica  
di posizione  
della parete

modificare murature  
tra camere con  
ricavo di un ARMADIO  
a muro



Agenzia del Territorio  
**CATASTO FABBRICATI**  
Ufficio Provinciale di  
Pordenone

Dichiarazione protocollo n. PN0069593 del 07/06/2005

Planimetria di u.i.u. in Comune di Maniago

Via Monte Jouf

civ. 2

Identificativi Catastali:

Sezione:

Foglio: 12

Particella: 123

Subalterno: 2

Compilata da:

Cesaratto Francesca

Iscritto all'albo:

Geometri

Prov. Pordenone

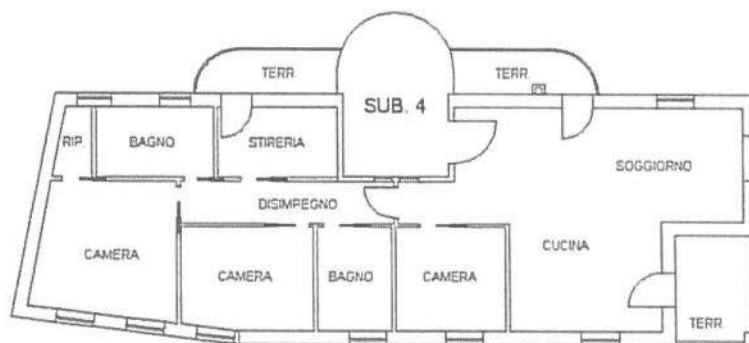
N. 1191

Scheda n. 1

Scala 1:200

PIANO PRIMO

H=255



Ultima planimetria in atti

Data: 20/10/2021 - n. T178864 - Richiedente: DFNVNC69L06C950R

Contenuto schede: 1 - Formato di acquisizione: A4(210x297) - Formato stampa richiesto: A4(210x297)

Catasto dei Fabbricati - Situazione al 20/10/2021 - Comune di MANIAGO (E889) - < Foglio: 12 - Particella: 123 - Subalterno: 2 >  
VIA MONTE JOUF n. 2 piano 1°