
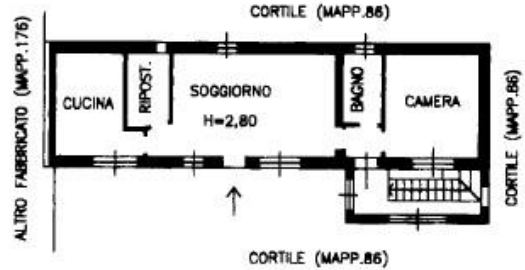

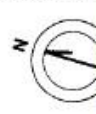


Data presentazione: 28/11/2001 - Data: 04/05/2018 - n. T139344 - Richiedente: RNZGNN63D24F205M

MODULARIO n. r. n. 497		MINISTERO DELLE FINANZE DIPARTIMENTO DEL TERRITORIO		MOD. BN (CEU)	
		CATASTO EDILIZIO URBANO (RDL 13-4-1939, n. 652)			
		Planimetria di u.i.u. in Comune di <u>SENAGO</u> via <u>PETRARCA</u> CIV. <u>2</u>			
<p>PIANO TERRA</p> 					
<p>PIANO INTERRATO</p> 					
ORIENTAMENTO  SCALA DI 1:200					
Dichiarazione di N.C. <input type="checkbox"/> Denuncia di variazione <input checked="" type="checkbox"/>		Compilata dal <u>ingegnere</u> (Titolo, Cognome e nome) <u>CARRILLO NICOLA</u>		RISERVATO ALL'UFFICIO	
Ultima planimetria in atti identificativi catastali		Iscritto all'albo de <u>gli INGEGNERI</u> della provincia di <u>VI</u>		Catasto di Fabbricati - Situazione al 04/05/2018 - Comune di SENAGO (602) - < Foglio: 36 - Particella: 142 - Subalterno: 701 > VIA FRATELLO CESCO PETRARCA n. 2 piano: T-S1;	
Data presentazione: 28/11/2001 - Data: 04/05/2018 - n. T139344 - Richiedente: RNZGNN63D24F205M Totale schede: 1 - Formato di acquisizione: A4 (210x297) - Formato stampa richiesto: A4 (210x297) data: 21.11.2001 Firma <u>Ing. Nicola Carrillo</u>		