

MODULARIO  
F. rig. rend. 497

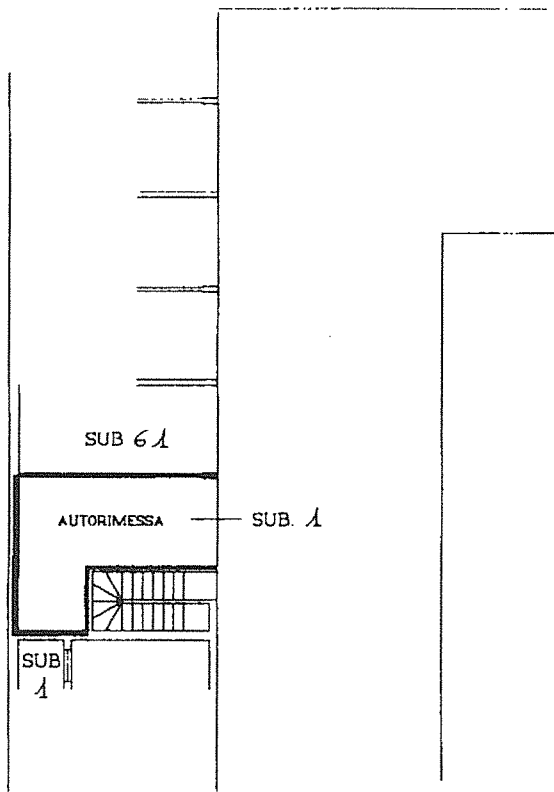


MINISTERO DELLE FINANZE  
DIREZIONE GENERALE DEL CATASTO E DEI SS.TT.EE  
**CATASTO EDILIZIO URBANO** (R.D.L. 13-4-1939, n. 652)

MOD **BN** (CEU)

LIRE  
**500**

Planimetria di u.i.u. in Comune di PADERNO DUGNANO via PIAZZA DELLA MERIDIANA civ. 20

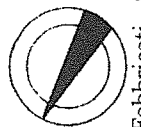


**PIANO INTERRATO**

H=2,50

BO 432  
11 NOV 1995

ORIENTAMENTO



SCALA DI 1:200

Repub. Istituto Poligrafico e Zecca dello Stato - P.Y

Dichiarazione di N.C.   
Denuncia di variazione

Compilata dal Geom. Zeminian  
(Titolo cognome e nome)  
Marco Demetrio

RISERVATO ALL'UFFICIO

iscritto all'albo de i Geometri  
della provincia di MILANO  
n. 8820  
data 06/11/1995 Firma Marco Demetrio Zeminian



Firmato Da: ANSELMO ESPOSITO Emesso Da: INFOCERT FIRMA QUALIFICATA 2 Serial#: 7b3a33

Catasto dei Fabbricati - Situazione al 25/09/2019 - Comune di PADERNO DUGNANO(G220) - < Foglio: 38 Particella: 222 - Subalterno 60 >  
Immobile Soppresso

MODULARIO  
F. rig. rend. 497

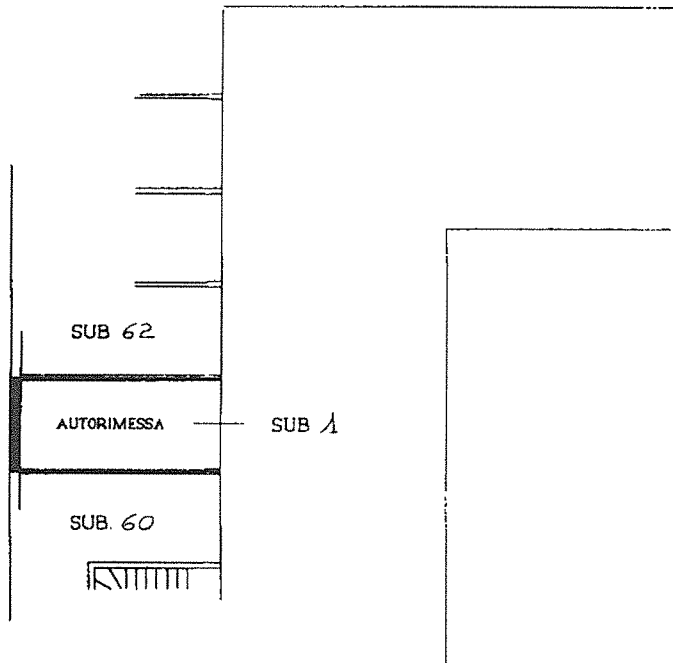


MINISTERO DELLE FINANZE  
DIREZIONE GENERALE DEL CATASTO E DEI SS TT.EE  
**CATASTO EDILIZIO URBANO** (RCL 13-4-1939, n. 652)

MOD **BN** (CEU)

LIRE  
**500**

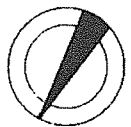
Planimetria di u.i.u. in Comune di PADERNO DUGNANO via PIAZZA DELLA MERIDIANA civ. 20



**PIANO INTERRATO**

H=2,50

ORIENTAMENTO



SCALA DI 1:

Dichiarazione di NC   
Denuncia di variazione

Compilata dal Geom. Zeminian  
(Titolo, cognome e nome)  
Marco Demetrio

RISERVATO ALL'UFFICIO

Identificativi catastali

Iscritto all'albo de <sup>1</sup> Geometri



Data presentazione: 11/11/1995 - Data: 25/09/2019 - n. MI0313668 - Richiedente TRIBUNALE DI MILANO - Ultima Planimetria in atti - Immobile Soppre

Catasto Edilizio Urbano - Comune di PADERNO DUGNANO (G220) - < Foglio: 38 Particella: 222 - Subalterno 61 >  
Immobili Soppresso

MODULARIO  
F. rig. rand 497



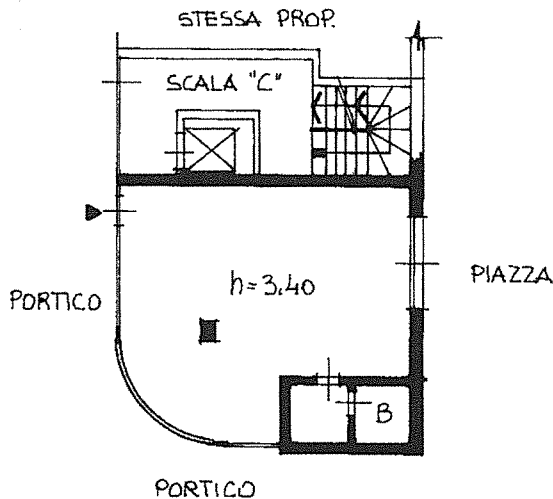
MINISTERO DELLE FINANZE  
DIREZIONE GENERALE DEL CATASTO E DEI SS.TT.EE.

MOD. BN (CEU)

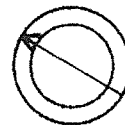
**CATASTO EDILIZIO URBANO** (RDL 13-4-1939, n. 652)

Planimetria di u.i.u. in Comune di PADERNO DUGNANO via PIAZZA DELLA MERIDIANA civ. 5

PIANO TERRENO



ORIENTAMENTO



SCALA DI 1:200

Dichiarazione di N.C. <input checked="" type="checkbox"/>	Denuncia di variazione <input type="checkbox"/>	Compilata dal <u>INGEGNERE</u> <small>(Titolo, cognome e nome)</small> <u>LUIGI RAINERO</u>	RISERVATO ALL'UFFICIO 
Identificativi catastali F. <u>38</u> sub <u>266</u>	Iscritto all'albo de <u>INGEGNERI</u> della provincia di <u>MILANO</u> n. <u>13861</u>		

Catasto dei Fabbricati - Situazione al 31/05/2019 - Comune di PADERNO DUGNANO(G220) - < Foglio: 38 Particella: 266 - Subalterno 708 >  
PIAZZA DELLA MERIDIANA n. 5 piano: 1 interno: 7N edificio: C;

93