

MODULARIO  
F. rig. mod. 498



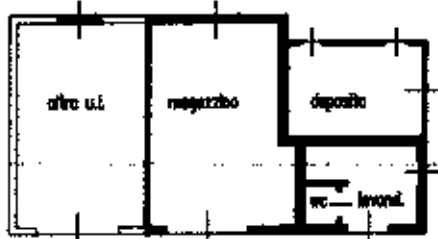
MINISTERO DELLE FINANZE  
DIREZIONE GENERALE DEL CATASTO E DEI SS.TT.EE.  
**CATASTO EDILIZIO URBANO** (RDL 13-4-1939, n. 652)

BN MOD. AN (CEU)

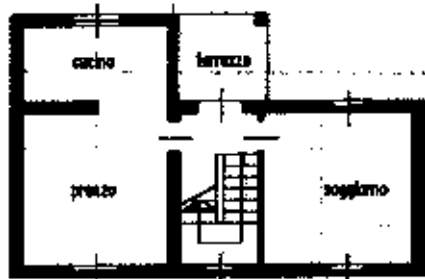
LIRE  
400

Planimetria di u.i.u. in Comune di **AVIANO** via **MAUR** **3** civ.

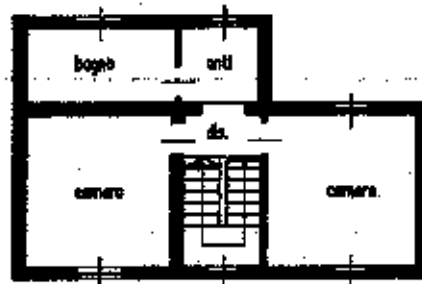
ditta:



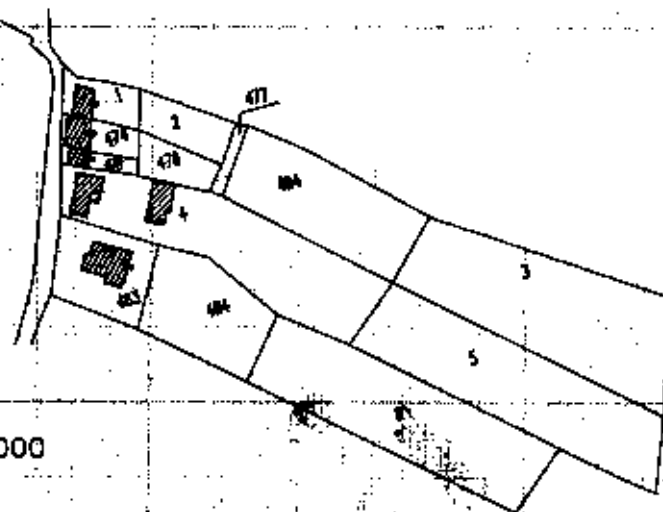
**PIANTA PIANO TERRA**  
h.=2.20



**PIANTA PIANO TERRA**  
h.=2.70



**PIANTA PIANO PRIMO**  
h.=2.70



comune di **AVIANO**  
estratto di mappa 1:2000  
foglio n.32 mapp. n.4

ORIENTAMENTO



SCALA DI 1:200

Dichiarazione di N.C.   
Urbanizzazione

Completata dal **Architetto**



RISERVATO ALL'UFFICIO

Data presentazione: 16/12/1993 Data: 14/12/2016 - n. **216** Richiedente:  
Totale schede: 1 - Formato di acquisizione: A4(210x297)

4250.

della provincia di **PORCARIANO**  
data ..... Firma **B...**

MODULARIO  
F. rig. rend. 400

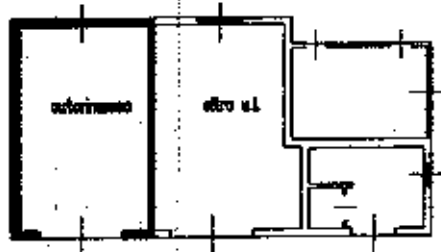


MINISTERO DELLE FINANZE  
DIREZIONE GENERALE DEL CATASTO E DEI SS.TT.EE.  
**CATASTO EDILIZIO URBANO** (RDL 13-4-1939, n. 652)

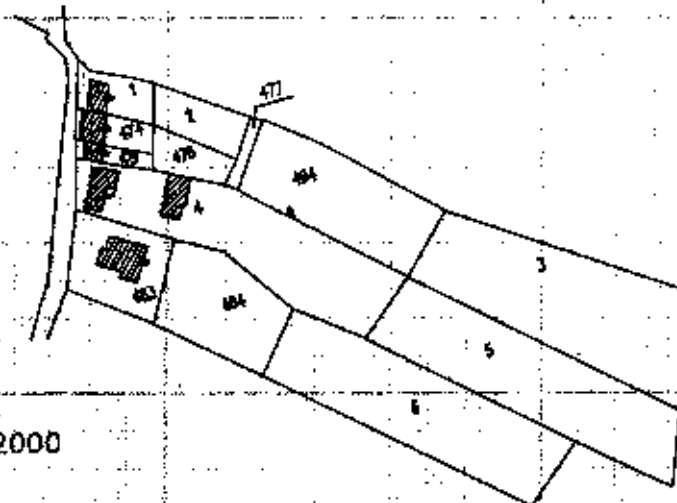
BN MOD. AN (CEU)  
LIRE  
400

Planimetria di u.i.u. in Comune di **AVIANO** via **MAUR** **3** civ.

ditta:



**PIANTA PIANO TERRA**  
h. = 2.20



comune di **AVIANO**  
estratto di mappa 1:2000  
foglio n. 32 mapp. n. 4

ORIENTAMENTO



SCALA DI 1:200

Dichiarazione di N.C.   
Ultima planimetria in atti   
Denuncia di variazione

Compilata dal **Architetto**

Data presentazione: 16/12/1993 -

Data: 14/12/2016 - n. T81381 - Richiedente:

Totale superficie catastale di acquisizione: A4 (210x297) -

Formato stampa richiesto: A4 (210x297)

F. **32**

della provincia di **PORDENONE**

n. **4** sub. **2**

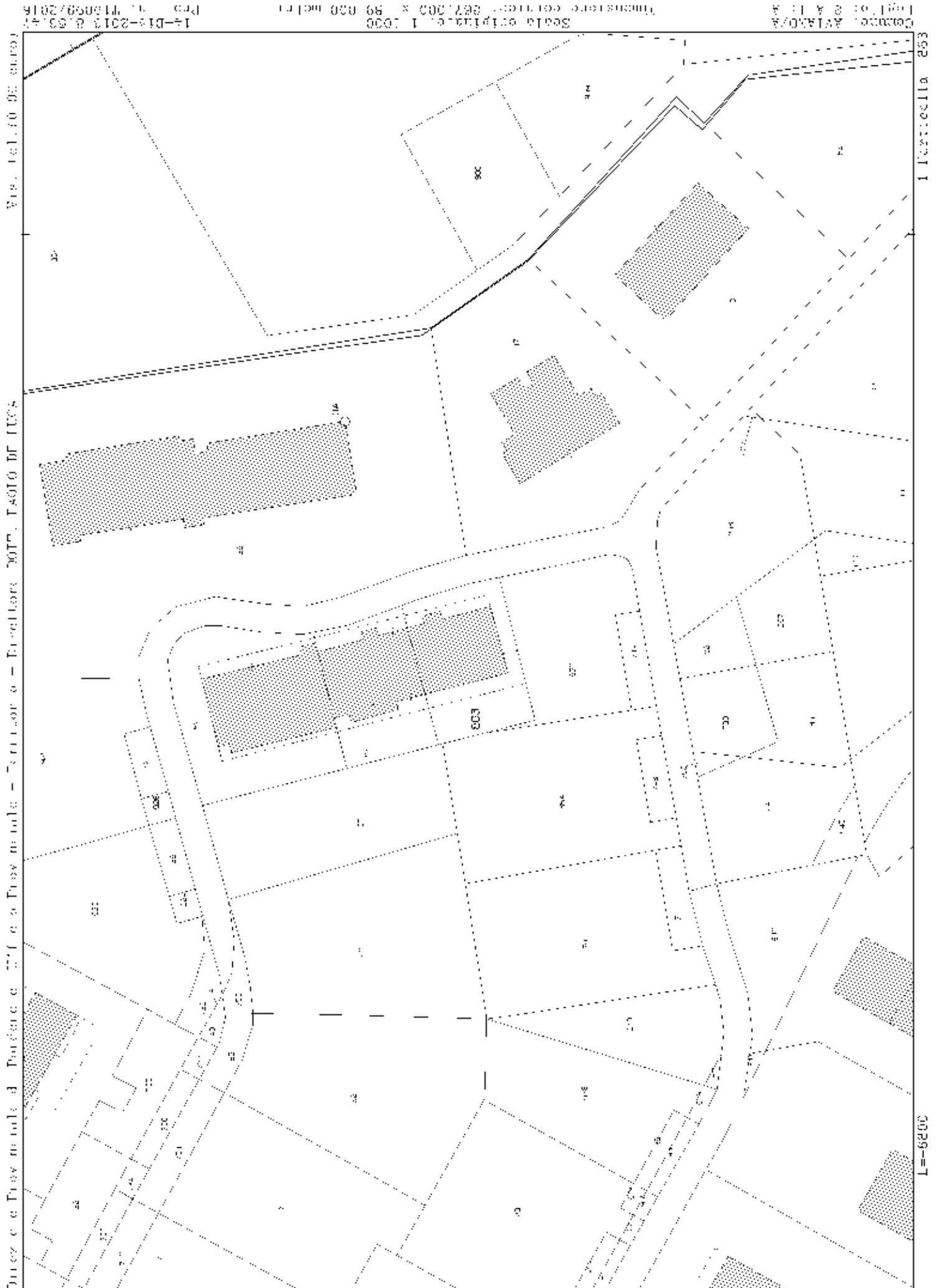
data **Firma**

NE ARCHITETTI  
GIANLUIGI  
BIASUTTI

RISERVATO ALL'UFFICIO

7250

map 01  
Catasto dei Fabbricati - Situazione al 14/12/2016 - Comune di AVIANO (A516) - < Sez. Urb.: A - Foglio: 32 - Particella: 4 - Subalterno: 2 >  
VIA MAUR n. 3 piano: 1.



MODULARIO  
d. l. n. 487




MINISTERO DELLE FINANZE  
DIPARTIMENTO DEL TERRITORIO  
**CATASTO EDILIZIO URBANO** (RDL 13-4-1939, n. 652)

MOD. **BN** (CEU)

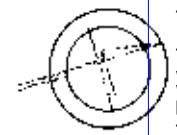
IRE  
**200**

Planimetria di u.i.u. in Comune di **AVIANO "A"** via **MARINELLI** civ. **1**

PIANO QUARTO



ORIENTAMENTO



SCALA DI 1:1000

Catasto dei Fabbricati - Situazione al 14/12/2016 - Comune di AVIANO (A516) - < Sez. Urb.: A - Foglio: 2 - Particella: 863 - Subalterno: 16 >  
VIA GIOVANNI MARINELLI piano: 4;

Ultima planimetria in atti

Data presentazione: 27/01/2000 - Data: 14/12/2016 - n. T81376 - Richiedente: **INGEGNERE**  
Totale schede: 1 - Formato di acquisizione: A4(210x297) - Formato stampa richiesto: A4(210x297)

Dichiarazione di N.C. <input type="checkbox"/>	Compilata dal <b>INGEGNERE</b>	RISERVATO ALL'UFFICIO
Identificativi catastali	Iscritto all'albo dei <b>INGEGNERI</b>	12/08/2000
F.P.C.N. n. <b>863</b> sub. <b>16</b>	della provincia di <b>PORDENONE</b> Pa	
	data <b>14/12/2016</b> Firma <b>[Signature]</b>	

MODULARIO  
F. dg. mod. 487



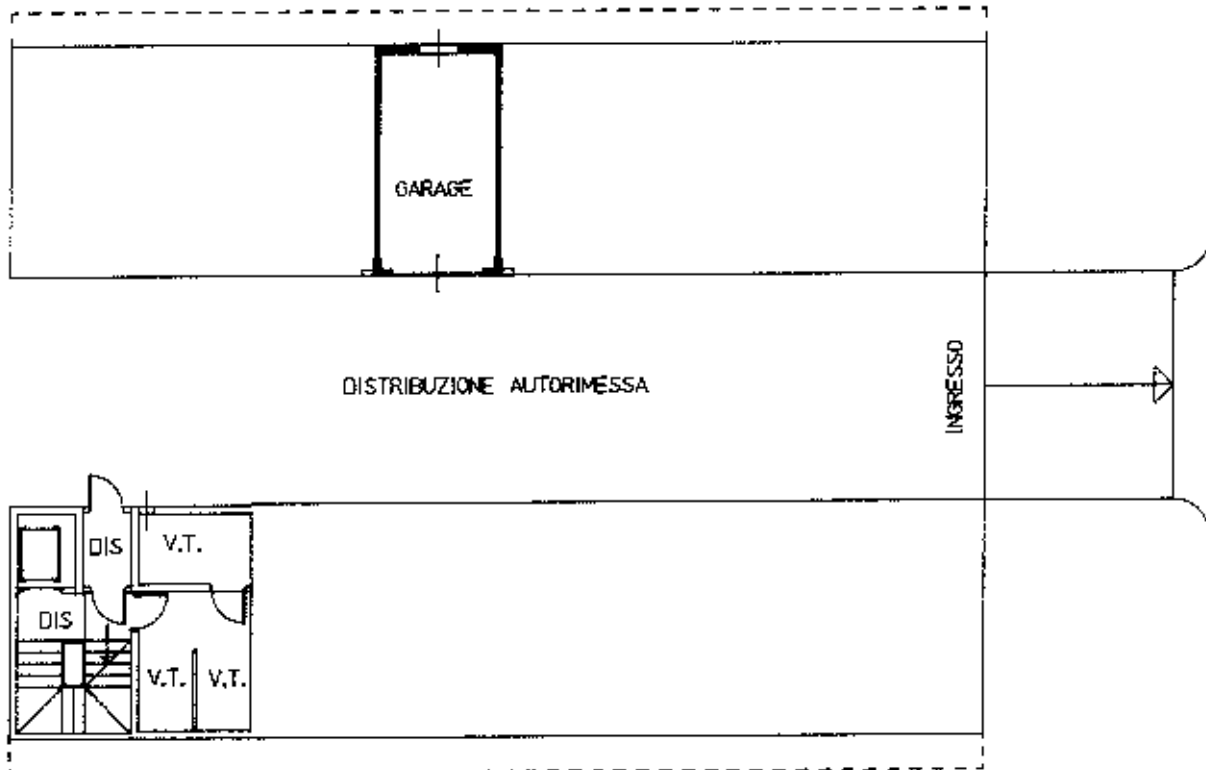
MINISTERO DELLE FINANZE  
DIPARTIMENTO DEL TERRITORIO  
**CATASTO EDILIZIO URBANO** (RDL 13-4-1939, n. 652)

MOD. BN (CEU)

LIRE  
**500**

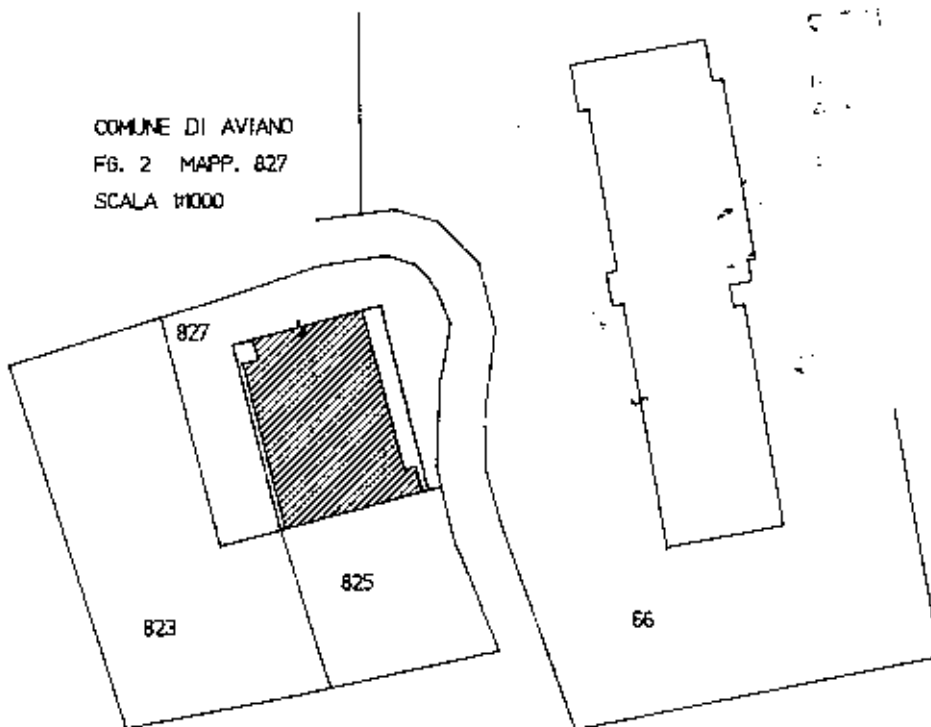
Planimetria di u.i.u. in Comune di AVIANO - PIANCAVALLO, via MARINELLI ..... civ. **3**

unica proprietaria.

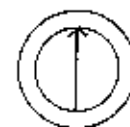


PIANO SCANTINATO H = MT. 2,40

COMUNE DI AVIANO  
FG. 2 MAPP. 827  
SCALA 1:1000



ORIENTAMENTO



SCALA DI 1:200

Rocca, Immagine Proiettata e Zana, 2000, Stato, F.V.

Ultima planimetria in atti  
Dichiarazione di variazione

Compilata dal ing. *[Signature]*

Data presentazione: 03/10/1995 - Data: 14/12/2016 - n. T81379 - Richiedente:


Totale sollecitato di acquisto Lire A. (210x297) - Formato stampa richiesto: A4 (210x297)

F. n. **827** sub. **28**

della provincia di **FORDAUS**

data ..... Firma *[Signature]*

RISERVATO ALL'UFFICIO



*136813*

Catasto dei Fabbricati - Situazione al 14/12/2016 - Comune di AVIANO (A516) - < Sez. Urb.: A - Foglio: 2 - Particella: 827 - Subalterno: 28 >  
VIA GIOVANNI MARINELLI n. 3 piano: S1