

AGENZIA delle Entrate
CATASTO FABBRICATI
Ufficio Provinciale di Pordenone

ELABORATO PLANIMETRICO

Compilato da [redacted]
Sezione:

Foglio: 20
Particella: 127

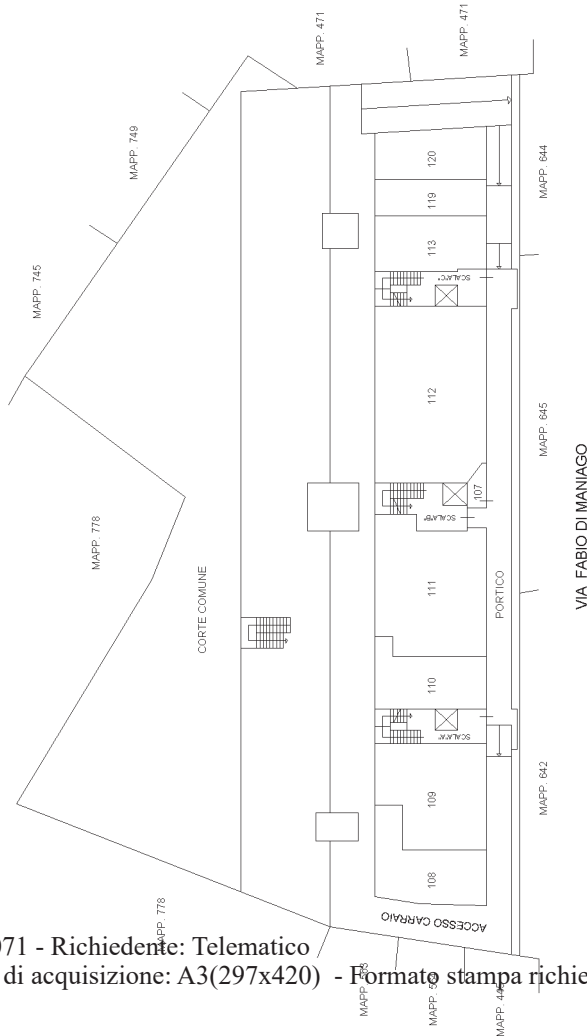
Prp. n. [redacted]
del 18/08/2015

Prp. n. [redacted]

Dimostrazione grafica dei subalterni

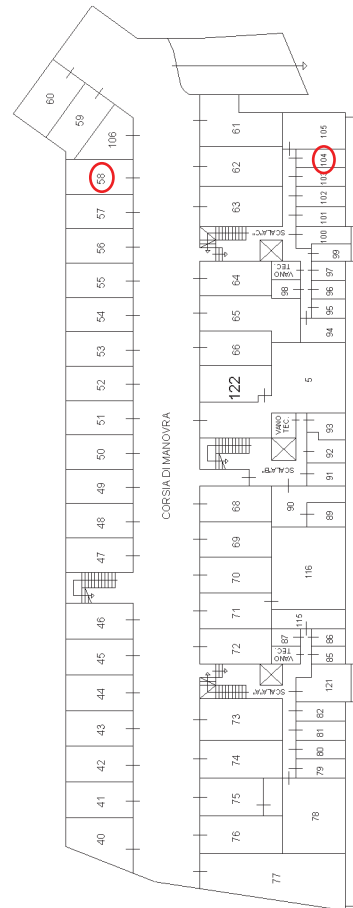
Tipo Mappale n. del

Scala 1 : 500

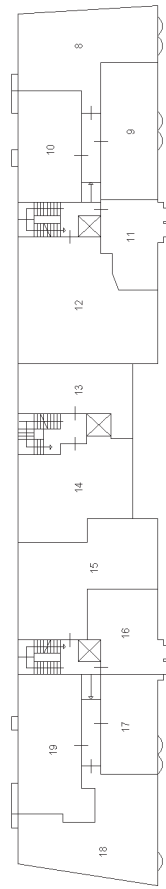


VIA FABIO DI MANIAGO

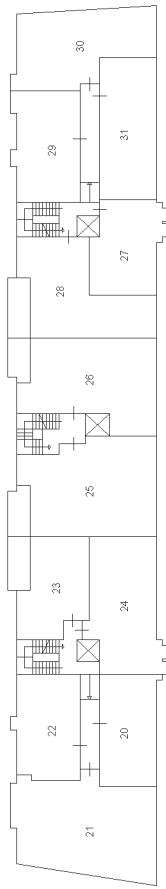
PIANO TERRA CON CORTA ANNESSA.



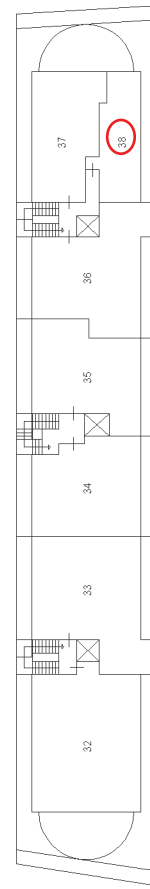
PIANO INTERRATO



PRIMO PIANO

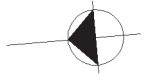


SECONDO PIANO



TERZO PIANO

NORD



MODULARIO
F. 19/1000/04

MINISTERO DELLE FINANZE
DIREZIONE GENERALE DEL CATASTO E DEI SS.TT.EE.

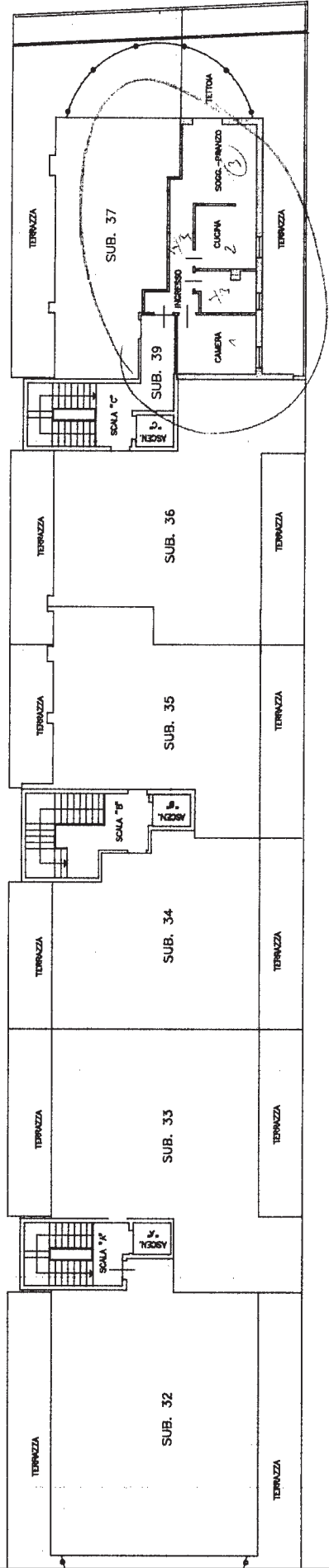
CATASTO EDILIZIO URBANO (RDL 13-4-1939, n. 652)

MOD. AN (CEU)

LIRE
400

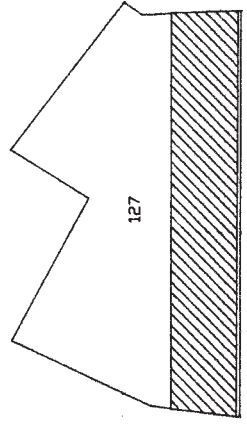
Planimetria di u.i.u. in Comune di MANIAGO via FABIO civ.

SUBALTERNO N. 38



PIANTA PIANO TERZO
ALTEZZA 2,55

PLANIMETRIA SCALA 1:1000
ESTRATTO DI MAPPA DEL COMUNE DI MANIAGO
FOGLIO N. 20 MAPPALE N. 127



Dichiarazione di N.C.
Denuncia di variazione

Compilata dal

Identificativi catastali

iscritto all'albo dei GEOMETRI

F. 20/1000/04

127

Maniago

via Fabio

127

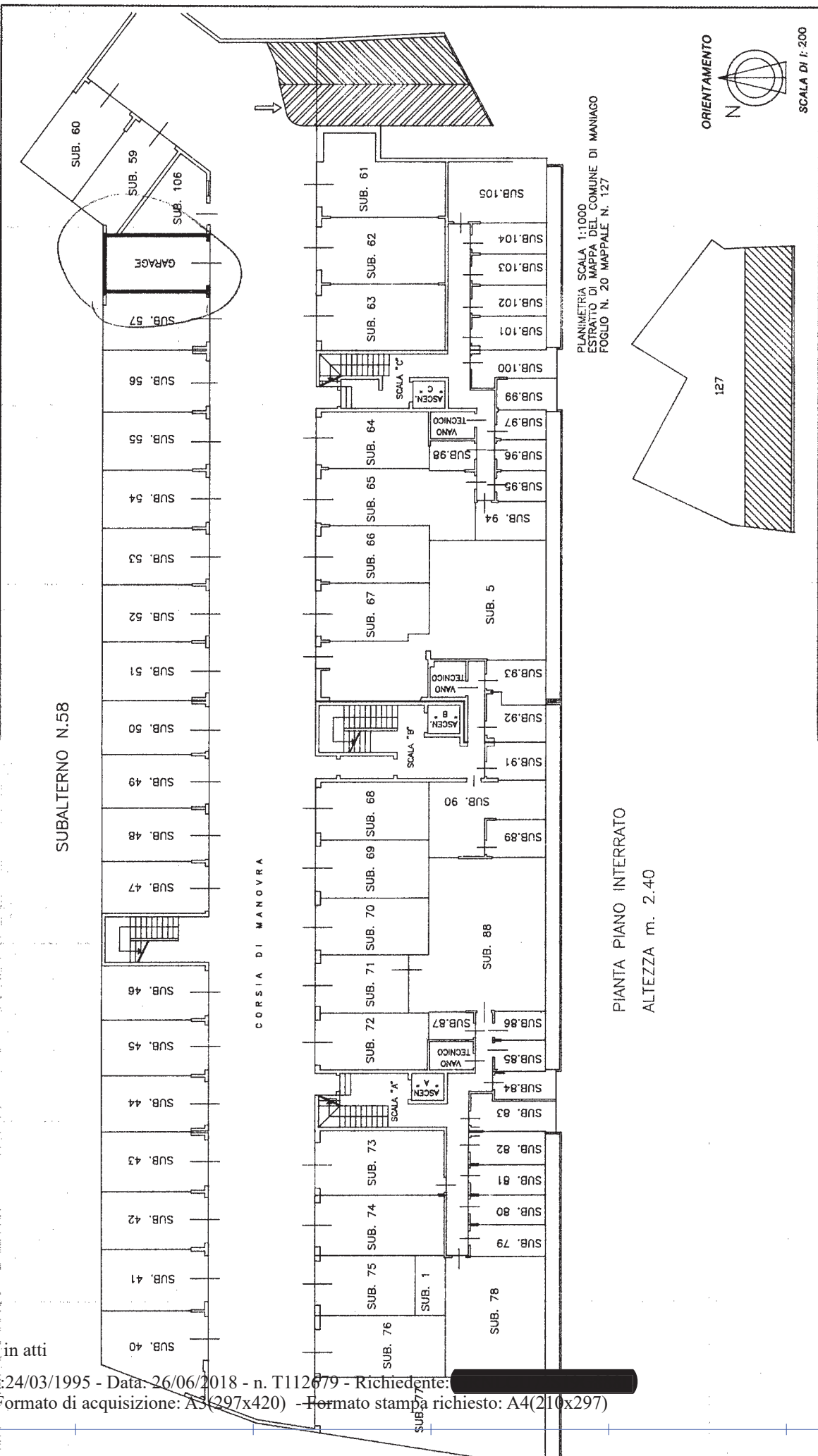
RISERVATO ALL'UFFICIO



MOD. AN (CEU)
LIRE 800

MINISTERO DELLE FINANZE
DIPARTIMENTO DEL TERRITORIO
CATASTO EDILIZIO URBANO (RD L. 13-4-1939, n. 652)

Planimetria di u.i.u. in Comune di **MANIAGO** via **FABIO** civ.



Compiuta dal P.

Dichiarazione di N.C. Denuncia di variazione

Identificativi catastali
F. 20 n. 127 sub. 58

Completata dal P.
iscritto all'elenco de L. GEOMETRI
della provincia di PORENZONE
n. 25.01.95

Stampa: 25.01.95

Foglio: 20 Particella: 127 - Stralfermo: 58

COLLEZIONE PORENZONE

RISERVATO ALL'UFFICIO

Catasto del Fabbricati - Situazione al 26/06/2018 - Comune di MANIAGO (E889) - VIA FABIO DI MANIAGO piano: S1;

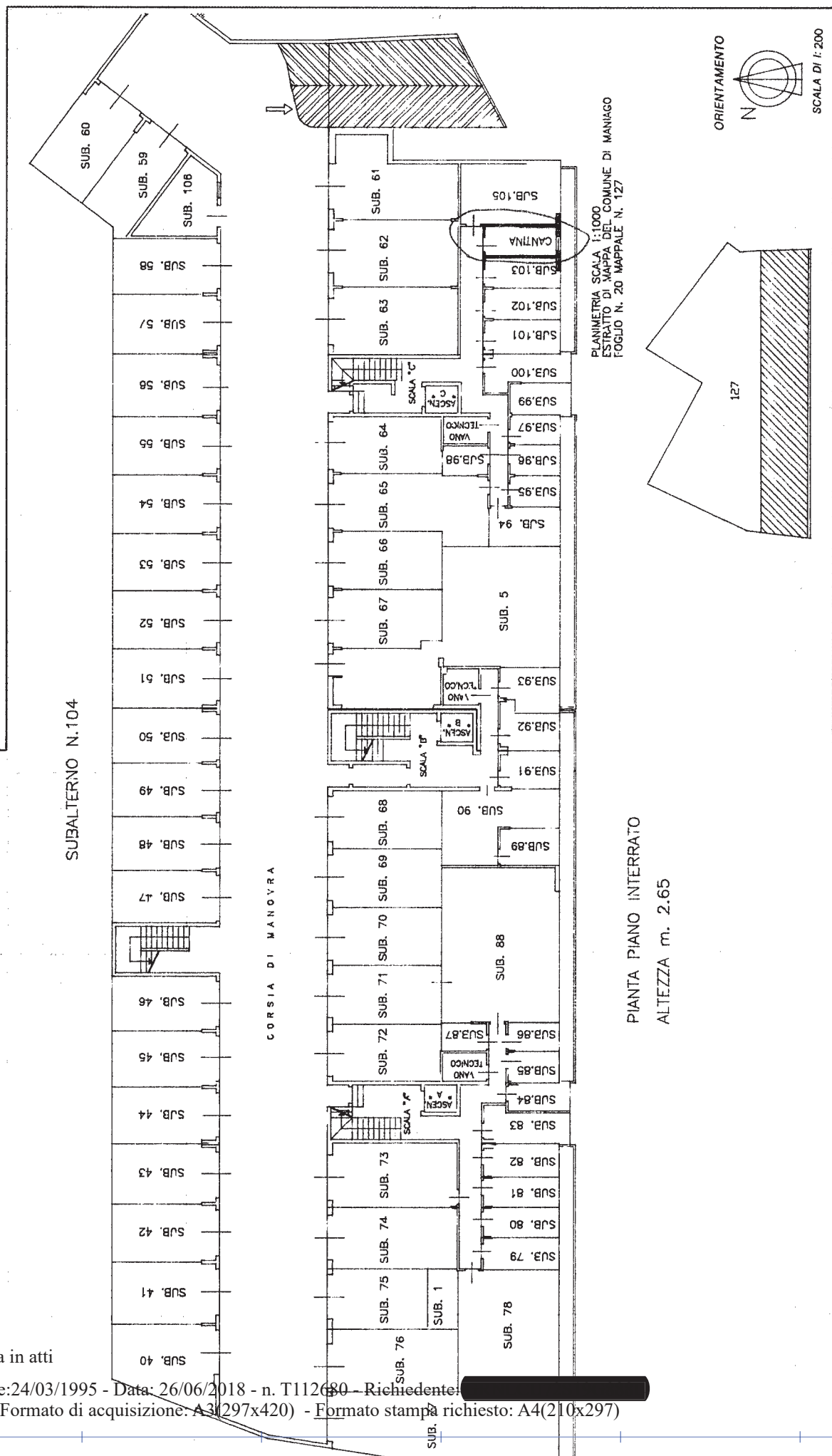
MOD. AN (CEU)
LIRE
800

MINISTERO DELLE FINANZE
DIPARTIMENTO DEL TERRITORIO
CATASTO EDILIZIO URBANO (RDL 13-4-1939, n. 652)



MODULARIO
F. rig. mod. 498

Planimetria di u.i.u. in Comune di MANIAGO via FABIO civ.



Dichiarazione di N.C.
Denuncia di variazione

Comunita' del [REDACTED]

COLLETTORIO GEOMETRI
FABIO
FORNORE

Iscritto all'albo dei GEOMETRI
della provincia di ORDENONE
n. 127 sub. 104
Foglio: 20 - Particella: 127 - Subal. 104

127

Ultima planimetria in atti

Catasto dei Fabbricati - Situazione al 26/06/2018 - Comune di MANIAGO (B889) - VIA FABIO DI MANIAGO piano: S1;

geometra luca gaiarin

STUDIO TECNICO DI PROGETTAZIONE EDILIZIA, DIREZIONE LAVORI,
CONSULENZE BIOEDILI, SICUREZZA CANTIERI, ASSISTENZA TECNICA IMPRESE EDILI

allegato n. **10**

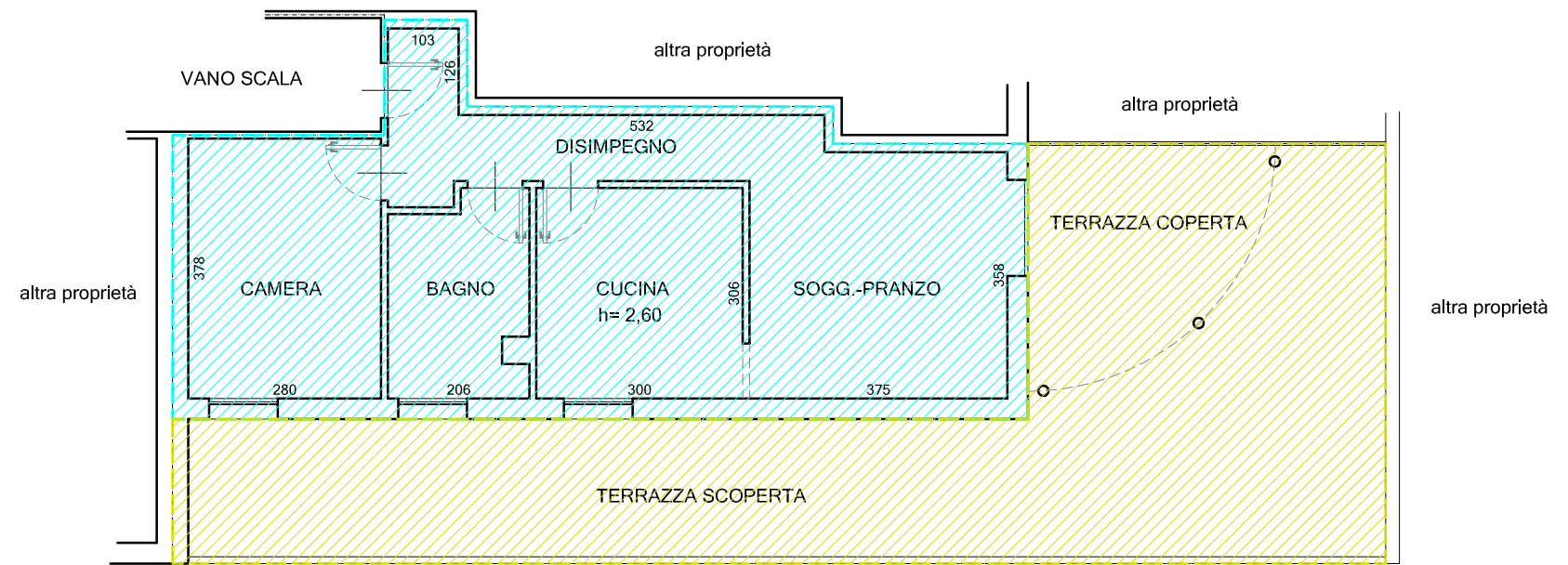
LOTTO **001**

RILIEVO PLANIMETRICO DELL'IMMOBILE

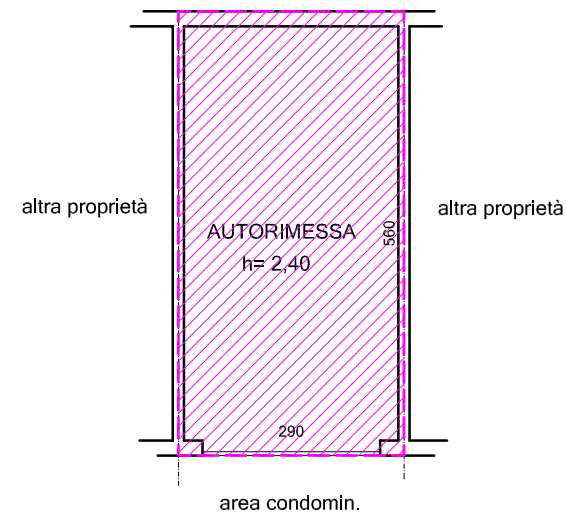
p.zza San Michele Arc.lo n. 49 33082 Azzano Decimo (PN) - : port. 338/8970936

e-mail: luca.gaiarin@libero.it – luca.gaiarin@geopec.it

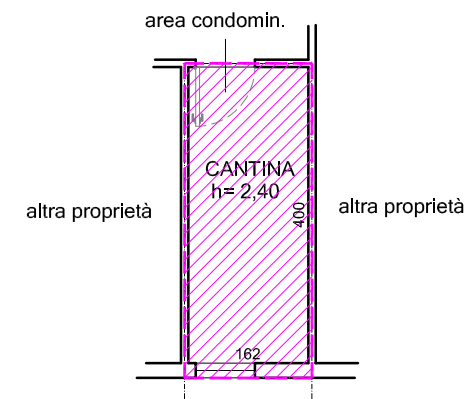
cod. fisc.: GRNLCU72S19G888L - part. IVA: 01311650939



PIANTA PIANO TERZO (sottotetto)



PIANTA PIANO INTERRATO



PIANTA PIANO INTERRATO

LEGENDA:

- SUPERFICIE RESIDENZIALE DA
CALCOLARSI AL 100% MQ. 55
- SUPERFICIE ACCESSORIA DA
CALCOLARSI AL 50% MQ. 18+7
- SUPERFICIE A TERRAZZA DA
CALCOLARSI AL 25% MQ. 58

