N=18300

E=7600

1 Particella: 26

Comune: MANIAGO
Foglio: 78

Scala originale: 1:2000
Dimensione cornice: 534.000 x 378.000 metri

17-Gen-2018 17:51:52
Prot. n. T316207/2018

18-Gen-2018 10:48:55
Prot. n. T112980/2018

Scala originale: 1:2000
Dimensione cornice: 776.000 x 552.000 metri

Comune: MANIAGO
Foglio: 78

17-Gen-2018 17:54:58
Prot. n. T317792/2018

Scala originale: 1:2000
Dimensione cornice: 1940.000 x 1380.000 metri

Comune: MANIAGO
Foglio: 78

E=7300

N=19700

1 Particella: 29

18-Gen-2018 10:20:26
Prot. n. T92008/2018

Scala originale: 1:2000
Dimensione cornice: 534.000 x 378.000 metri

Comune: MANIAGO
Foglio: 79

1 Particella: 20

Direzione Provinciale di Pordenone Ufficio Provinciale - Territorio - Direttore DOTT. PAOLO DE LUCA

Vis. tel.(0.90 euro)

1 Particella: 220

Comune: VIVARO
Foglio: 2

Scala originale: 1:2000
Dimensione cornice: 534.000 x 378.000 metri

17-Gen-2018 17:59:53
Prot. n. T320280/2018

Data: 17/01/2018 - n. T327236 - Richiedente: Telematico

Ultima planimetria in atti
Data: 17/01/2018 - n. T327236 - Richiedente: Telematico
Totale schede: - Formato di acquisizione: A3(297x420) - Formato stampa richiesto: A4(210x297) - Fattore di scala non utilizzabile

Agenzia del Territorio
CATASTO FABBRICATI
Ufficio provinciale di Pordenone

ELABORATO PLANIMETRICO	Compilato da [redacted]		Iscritto all'albo [redacted]	Prov. Pordenone N. [redacted]
Comune di Maniago	Sezione:	Foglio: 78	Particella: 26	Protocollo n. PN0152065 del 05/05/2011
Dimostrazione grafica dei subalterni			Tipo Mappale n. 218742 del 05/11/2010 Scala 1 : 500	

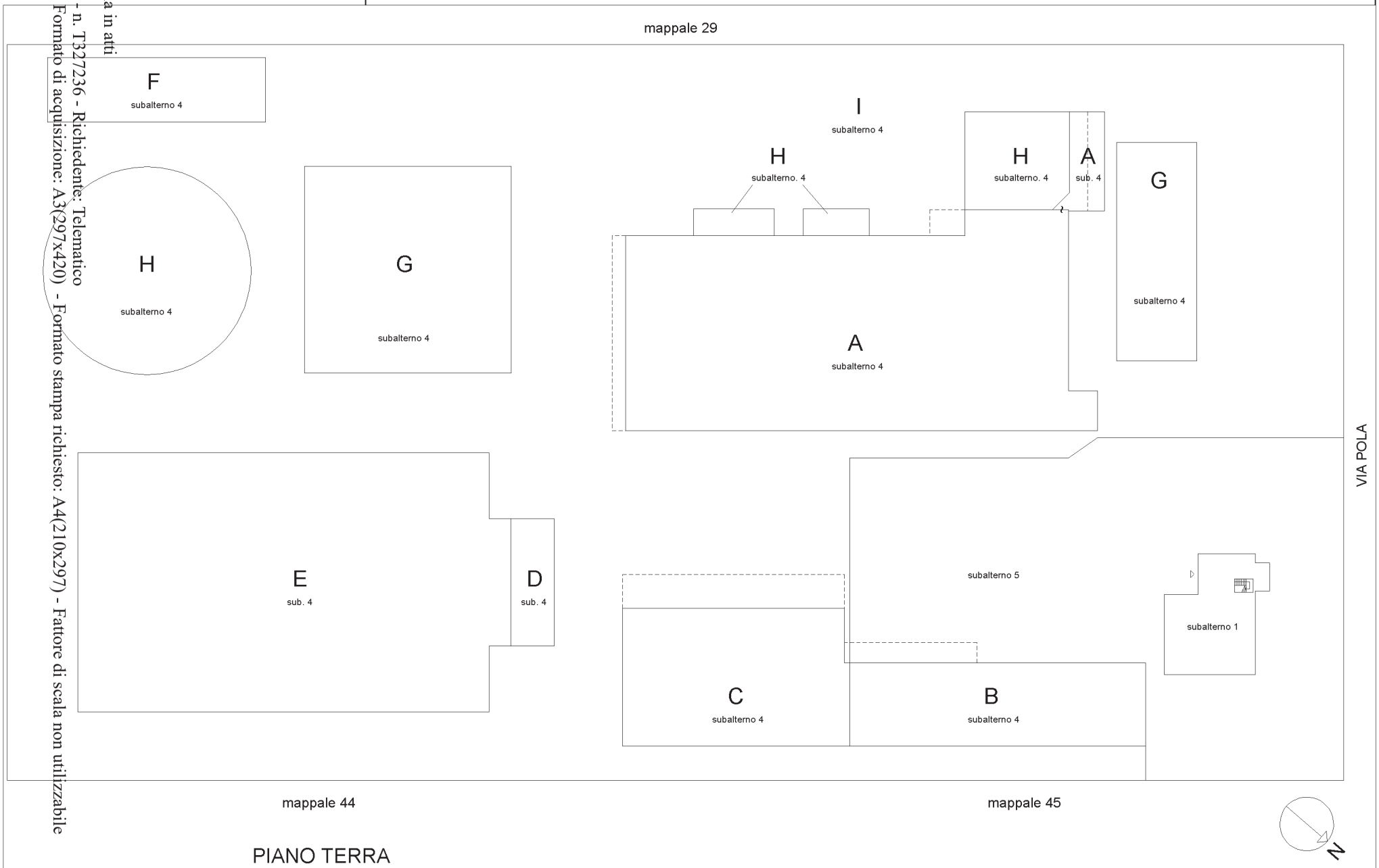

PIANO TERRA

ELABORATO PLANIMETRICO

Compilato da:
[redacted]

Iscritto all'albo:
[redacted]

Prov. [redacted] N. [redacted]

Agenzia del Territorio
CATASTO FABBRICATI
Ufficio Provinciale di
Pordenone

Comune di Maniago	Protocollo n. PN0132085 del 05/05/2011
Sezione: Foglio: 78 Particella: 26	Tipo Mappale n. 218742 del 05/11/2010
Dimostrazione grafica dei subalterni	Scala 1 : 500

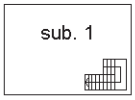

SECONDO PIANO

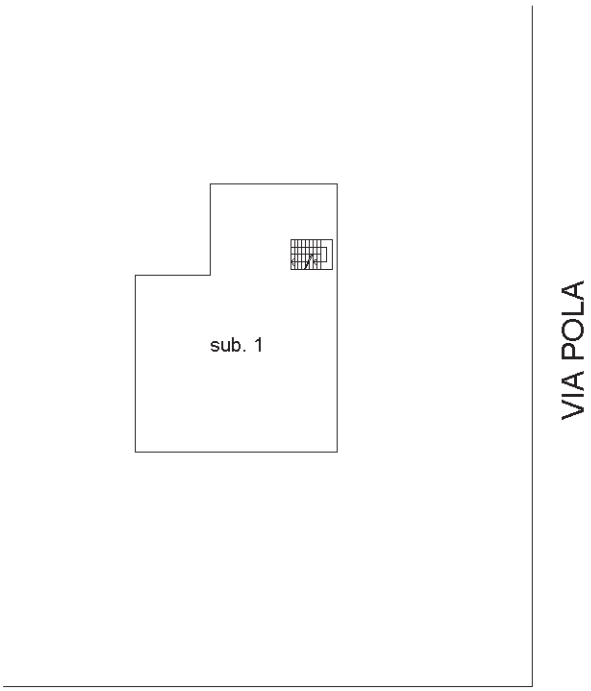

mappale 45

PRIMO PIANO

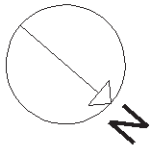

Ultima planimetria in atti

Catasto dei Fabbricati - Situazione al 17/01/2018 - Comune di MANIAGO (E889) - < Foglio: 78 - Particella: 26 - Elaborato planimetrico >

Agenzia del Territorio
CATASTO FABBRICATI
Ufficio Provinciale di
Pordenone

Dichiarazione protocollo n. PN0028555 del 01/03/2004

Planimetria di u.i.u. in Comune di Maniago

Via Pola civ. 26

Identificativi Catastali:
Sezione:
Foglio: 78
Particella: 26
Subalterno: 1

Compilata da:
[redacted]
Iscritto all'albo:
[redacted]
Prov. [redacted] N. [redacted]

Scheda n. 1 Scala 1:200

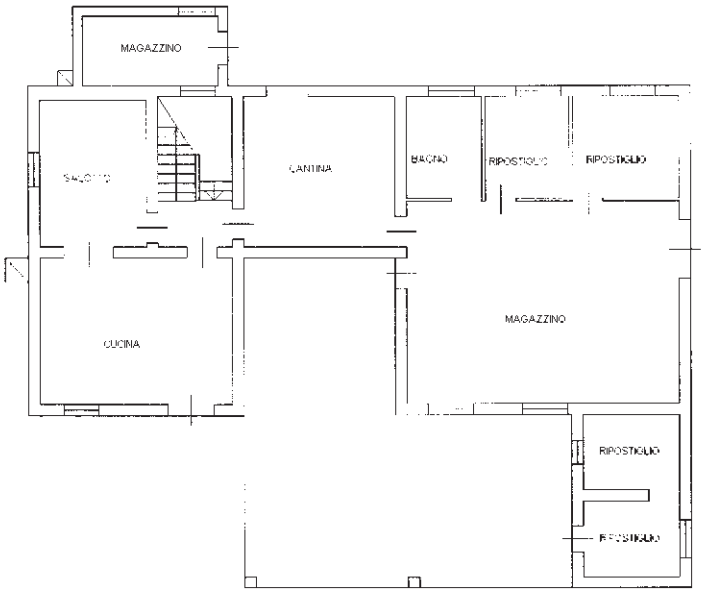

PIANO TERRA

H = 265

PRIMO PIANO

H = 265

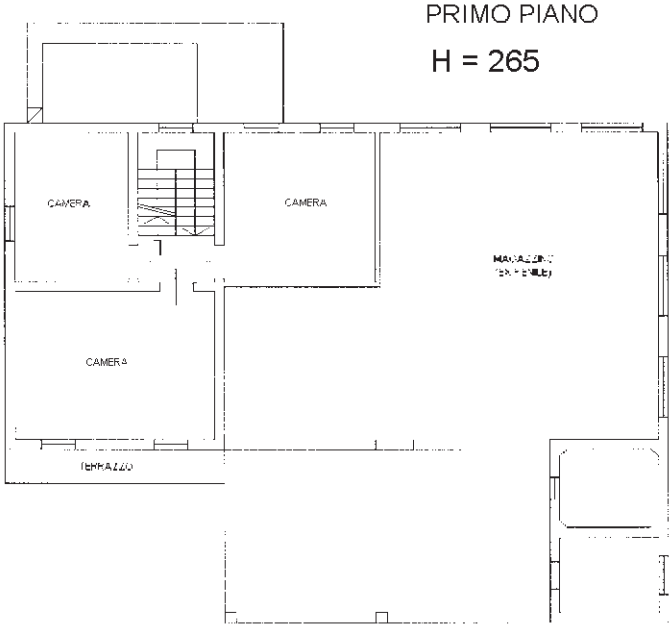

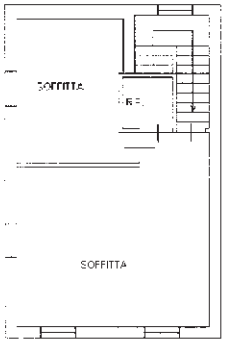

PIANO SECONDO

H = 265

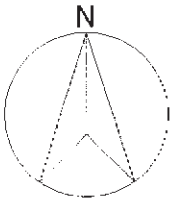

Catasto dei Fabbricati - Situazione al 30/01/2018 - Comune di MANIAGO(E889) - < Foglio: 78 Particella: 26 - Subalterno 1 >
VIA POLA n. 26 piano: T-1-2;

Ultima Planimetria in atti

Data: 30/01/2018 - n. PN0007710 - Richiedente TRIBUNALE DI PORDENONE

Agenzia del Territorio
CATASTO FABBRICATI
Ufficio provinciale di
Pordenone

Dichiarazione protocollo n. PN0132085 del 05/05/2011
Planimetria di u.i.u. in Comune di Maniago
Via Pola, civ. 26

Identificativi Catastali:
Sezione:
Foglio: 78
Particella: 26
Subalterno: 4

Compilata da:
[redacted] all'albo:
[redacted]
Pro[redacted]

Scheda n. 1 Scala 1: 500

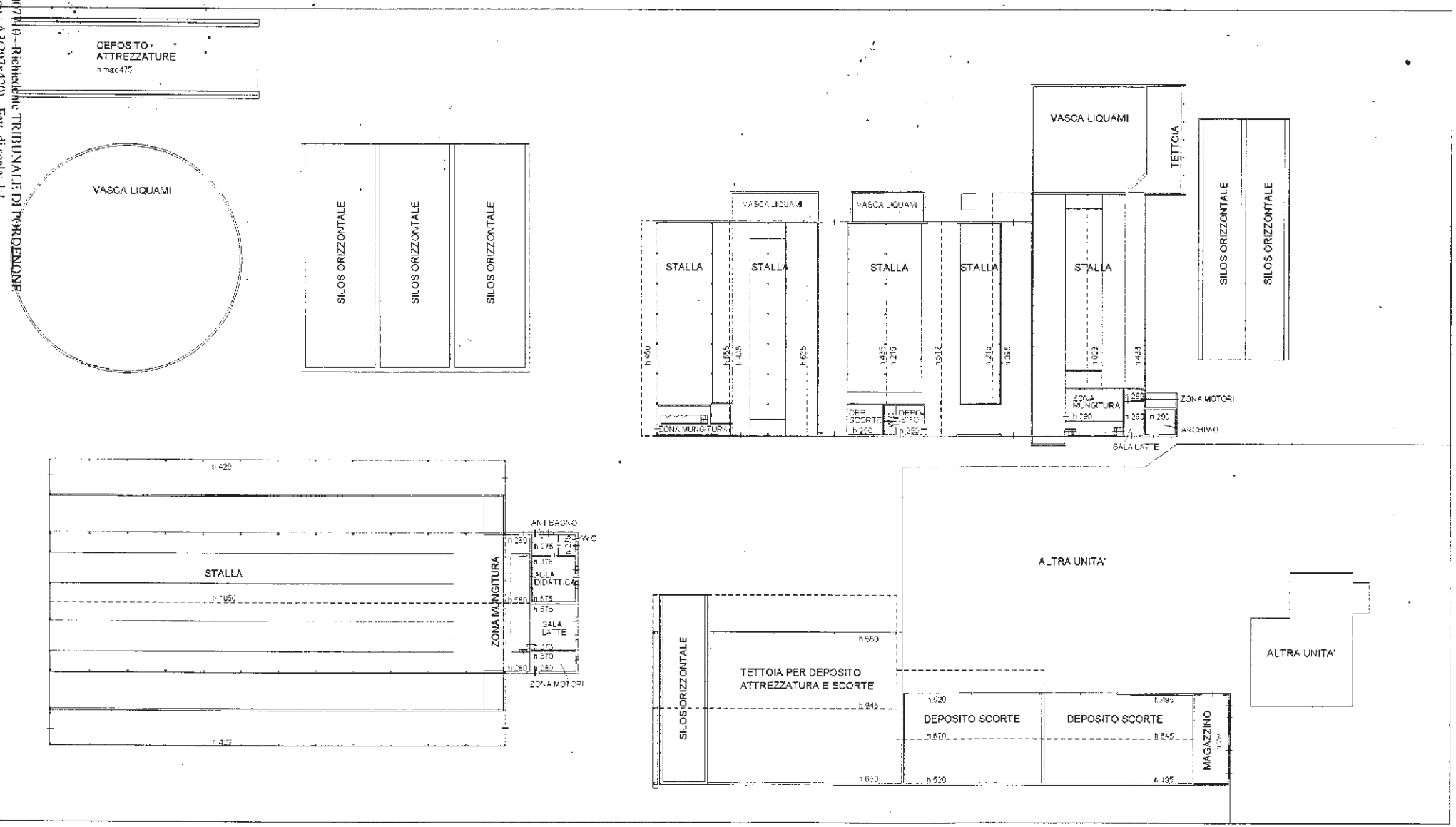

Data: 30/01/2018 - n. PN0007710 - Richiedente TRIBUNALE DI PORDENONE
Catasto dei Fabbricati - Situazione al 30/01/2018 - Comune di MANIAGO (E801) - < Foglio: 78 Particella: 26 - Subalterno 4 >
VIA POLA n. 26 piano: T;
Tot.schede: 1 - Formato di acq.: A3(297x420) - Fatt. di scala: 1:1
Ultima Planimetria in atti