

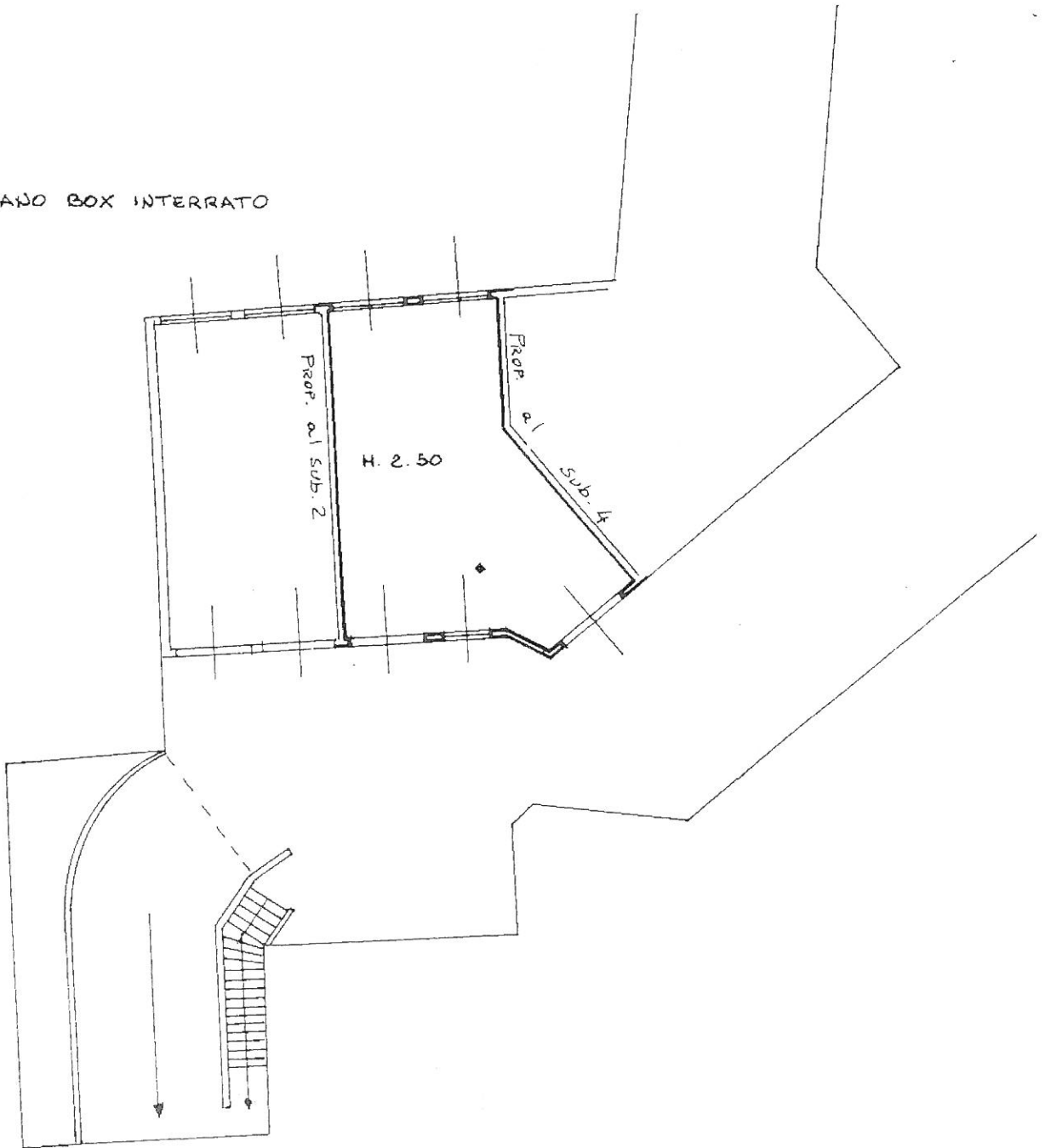
MINISTERO DELLE FINANZE  
DIREZIONE GENERALE DEL CATASTO E DEI SS.TT.EE.  
**CATASTO EDILIZIO URBANO** (RDL 13-4-1939, n. 652)

MOD. BN (CE)

LIRE  
**250**

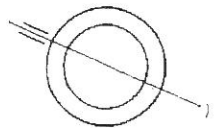
Planimetria di u.i.u. in Comune di GORGONZOLA via A. VESPUCCI civ. S.C.

PIANO BOX INTERRATO



20121 - 5 GEN. 1989

ORIENTAMENTO



SCALA DI 1:200

Catasto del Tab. 1/10000 - Situazione al 17/09/2010 - Comune di GORGONZOLA (E094) - < Foglio: 7 Particella: 342 - Subalterno 3 >  
VIA AMERIGO VESPUCCI piano: SOTT.

Dichiarazione di N.C.   
Denuncia di variazione   
Data presentazione: 05/01/1989 - Data: 17/09/2010 - n. 100588660  
Formato di acq.: A4 (208x297) - Fatt. di scala: 1:1  
n. (342) sub. 3

Compilata dal GEOM. MARIO UDA (Titolo, cognome e nome) **GEOMETRI**  
RICHIEDENTE BELLONI  
Iscritto all'albo dei GEOMETRI della provincia di CAGLIARI  
n. 1834  
data 16/12/88 Firma

RISERVATO ALL'UFFICIO

Identificativi Catastali:

Sezione:

Foglio: 7

Particella: 92

Subalterno: 701

Compilata da:  
Tresoldi Edda

Iscritto all'albo:  
Architetti

Prov. Milano

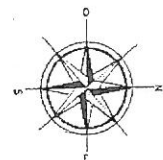
N. 10458

scheda n. 1

Scala 1:200

### PIANTA PIANO SEMINTERRATO

H. 2.10 mt



SCALA 1:200

VIA AMERIGO VESPUCCI n. 3 piano: S1;

