



E=2700

I Particella: 86

Comune: VAJONT
Foglio: 4
Scala originale: 1:1000
Dimensione cornice: 267.000 x 189.000 metri
9-Mag-2019 13:11:18
Prot. n. T159329/2019

ELABORATO PLANIMETRICO

Compilato da:

Iscritto all'albo:

Prov. N

**Agenzia delle Entrate
CATASTO FABBRICATI
Ufficio Provinciale di
Pordenone**

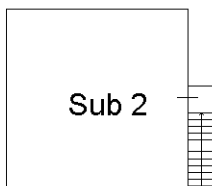
Comune di Vajont

Sezione: Foglio: 4 Particella: 86

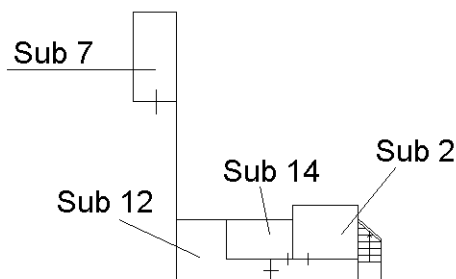
Protocollo n. del
Tipo Mappale n. del

Dimostrazione grafica dei subalterni

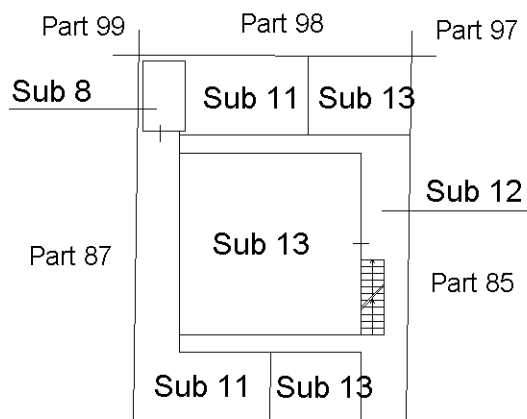
Scala 1 : 500



PIANO PRIMO



PIANO PRIMO SOTTOSTRADA



VIA ROMA

PIANO TERRA



Agenzia delle Entrate
CATASTO FABBRICATI
Ufficio Provinciale di
Pordenone

Dichiarazione protocollo n. _____ del _____

Planimetria di u.i.u. in Comune di Vajont

Via Roma

civ. 4

Identificativi Catastali:

Sezione:

Foglio: 4

Particella: 86

Subalterno: 13

Compilata da:

Iscritto all'albo:

Prov. _____

N. _____

Scheda n. 1

Scala 1:200



PIANO TERRA

h ml 2,70



NORD

Agenzia delle Entrate
CATASTO FABBRICATI
Ufficio Provinciale di
Pordenone

Dichiarazione protocollo n. _____ del _____

Planimetria di u.i.u. in Comune di Vajont

Via Roma

civ. 4

Identificativi Catastali:

Sezione:

Foglio: 4

Particella: 86

Subalterno: 14

Compilata da:

Iscritto all'albo:

Prov. _____

I _____

Scheda n. 1

Scala 1:200

Cantina

PIANO PRIMO SOTTOSTRADA

h ml 2,23


NORD

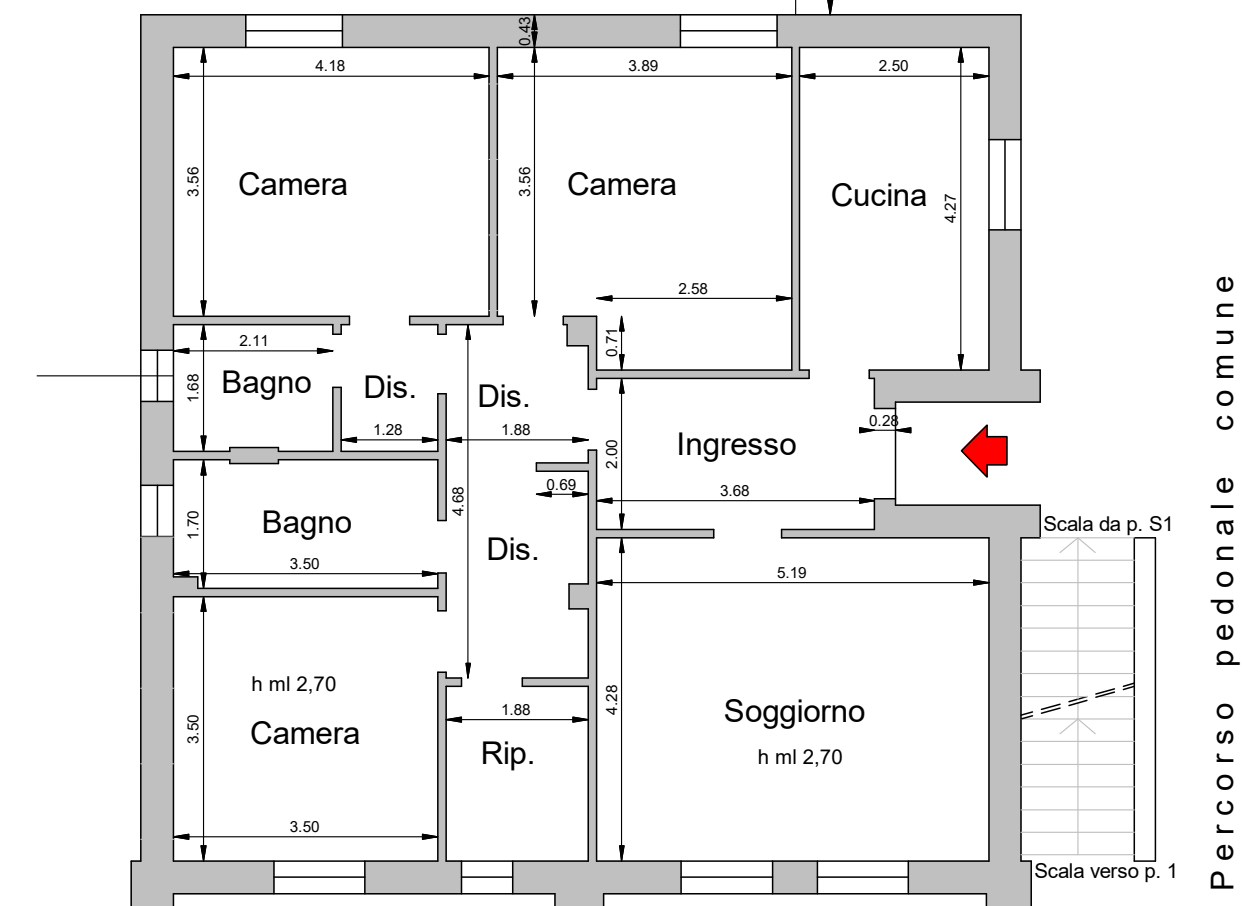
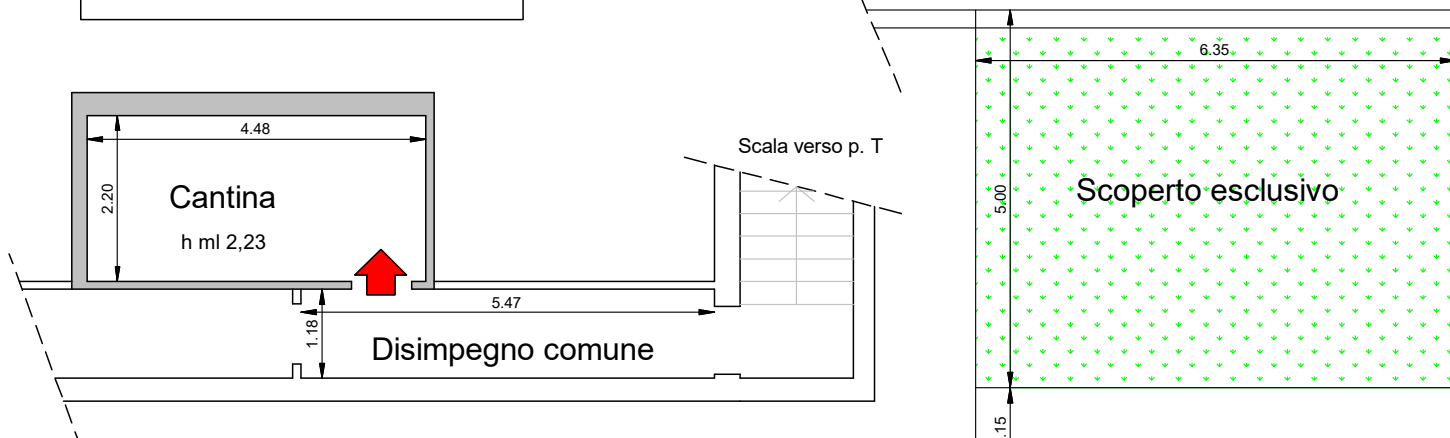
RILIEVO QUOTATO DELLO STATO DI FATTO

Comune di Vajont, via Roma n. 4

NCEU fg 4, part 86, sub 6

(Le destinazioni d'uso dei locali sono coerenti con quelle indicate in planimetria catastale)

RILIEVO PIANO INTERATO



RILIEVO PIANO TERRA

