

MODULARIO
F. - Catasto - 431



MINISTERO DELLE FINANZE
DIPARTIMENTO DEL TERRITORIO

Mod. EP/1 CE b
5g

Ufficio Tecnico Erariale di PORDENONE

ELABORATO PLANIMETRICO

Pag. n. 1 di

Ubicazione e riferimenti catastali dell'immobile	
Comune CASARSA DELLA DELIZIA	C.T. . Sez. . Fgl. . Mapp. .
Via/piazza CARMINATI n. 16	C.E.U. Sez. . Fgl. 6 Mapp. 2796
ESTRATTO DI MAPPA scala 1: 20 00	Tipo mappale n. 3113 del 09/06/98

Riservato all'Ufficio Tecnico Erariale	L'operatore	
Protocollo <u>B/202/98</u>		
Sostituisce il presente mod. EP/1 prot.		firma e timbro
Annullato e sostituito dal mod. EP/1 prot.		

Catasto del Comune di CASARSA DELLA DELIZIA (B940) - Comune di CASARSA DELLA DELIZIA (B940) - < Foglio: 6 Particella: 2796 - Elaborato planimetrico

Roma - Istituto Poligrafico e Zecca dello Stato - P.V.

Firmato Da: MARINI SAVERIO Emesso Da: INFOCAMERE QUALIFIED ELECTRONIC SIGNATURE CA Serial#: 1125b

MODULARIO
F. - Catasto - 432



MINISTERO DELLE FINANZE
DIPARTIMENTO DEL TERRITORIO

Mod. EP/2
5h

Ufficio Tecnico Erariale di PORDENONE

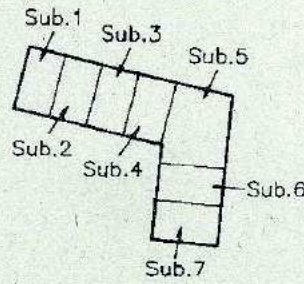
ELABORATO PLANIMETRICO

Pag. n. 1 di 1

Comune	Sezione	Foglio	Numero	Tipo mappale n.	del
CALARSA DELLA DELIZIA		6	2796	3113	09/06/98

DIMOSTRAZIONE GRAFICA DEI SUBALTERNI ASSEGNATI

scala 1: 5 00



PIANO TERRA



Riservato all'Ufficio Tecnico Erariale

L'operatore

Protocollo **B.1202198**

Sostituisce il presente mod. EP/2 prot.

Annullato e sostituito dal mod. EP/2 prot.

20/07/98
data

firma e timbro



Catasto dei Fabbricati - situazione al 10/08/2021 - Comune di CASARSA DELLA DELIZIA (B940) - Foglio: 6 Particella: 2796 - Elaborato planimetrico

Roma: Istituto Poligrafico e Zecca dello Stato - PV

MODULARIO art. n. 497

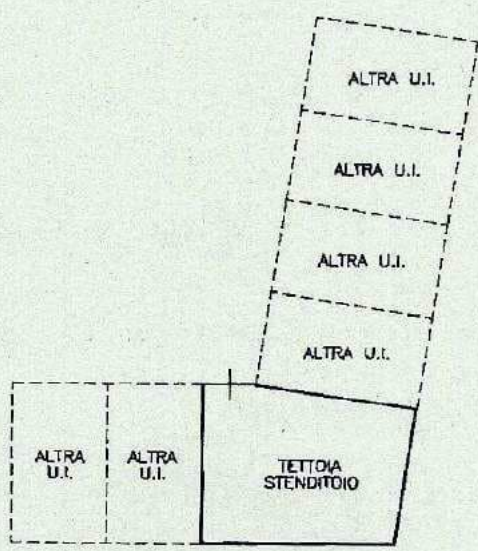


MINISTERO DELLE FINANZE
DIPARTIMENTO DEL TERRITORIO

CATASTO EDILIZIO URBANO (RDL 13-4-1939, n. 652)

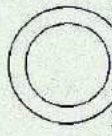


Planimetria di u.i.u. in Comune di CASARSA DELLA DELIZIA via CARMINATI



PIANO TERRA
H. media vani = 2.45 mt.

ORIENTAMENTO



SCALA DI

Dichiarazione di N.C.
Denuncia di variazione

Compilata dal _____
(titolo, cognome e nome)

RISERVATO ALL'UFFICIO
31202199

Identificativi catastali

Iscritto all'albo de GEOMETRI

Data presentazione: 08/03/1999 - Data: 10/08/2021 - n. PN0040788 - Richiedente TRIBUNALE DI PORDENONE - Ultima Planimetria in atti

_____ 1998 Firma

Catasto del Fabbricati - Situazione al 10/08/2021 - Comune di CASARSA DELLA DELIZIA (B940) - < Foglio: 6 Particella: 2796 - Subalterno 5 >
VIA L. CARMINATI n. 16 piano: T.

Firmato Da: MARINI SAVERIO Emesso Da: INFOCAMERE QUALIFIED ELECTRONIC SIGNATURE CA Serial#: 1125b

Roma - Istituto Poligrafico e Zecca dello Stato - P.X.

MODULARIO
F. - Catasto - 433



MINISTERO DELLE FINANZE
DIPARTIMENTO DEL TERRITORIO

Mod. EP/3 CEU^A

52

Ufficio Tecnico Erariale di PORDENONE

ELABORATO PLANIMETRICO

ELENCO DEI SUBALTERNI ASSEGNATI

Pag. n. 1 di 1

Comune		Sezione	Foglio	Numero	Tipo mappale n.		del		
CASARSA DELLA DELIZIA			6	2796	3113		09/06/1998		
Numero	Sub.	UBICAZIONE via/piazza			N. civico	piano	scala	int.	DESCRIZIONE
2796	1	VIA CARMINATI			16	T			GARAGE
2796	2	VIA CARMINATI			16	T			GARAGE
2796	3	VIA CARMINATI			16	T			GARAGE
2796	4	VIA CARMINATI			16	T			GARAGE
2796	5	VIA CARMINATI			16	T			TETTOIA-STENDITOIO
2796	6	VIA CARMINATI			16	T			GARAGE
2796	7	VIA CARMINATI			16	T			GARAGE

Riservato all'Ufficio Tecnico Erariale

L'operatore

Protocollo B.1202/98

Sostituisce il presente mod. EP/3 prot.


Annullato e sostituito dal mod. EP/3 prot.

UFFICIO TECNICO
PORDENONE
20/07/1998
Emissione
data

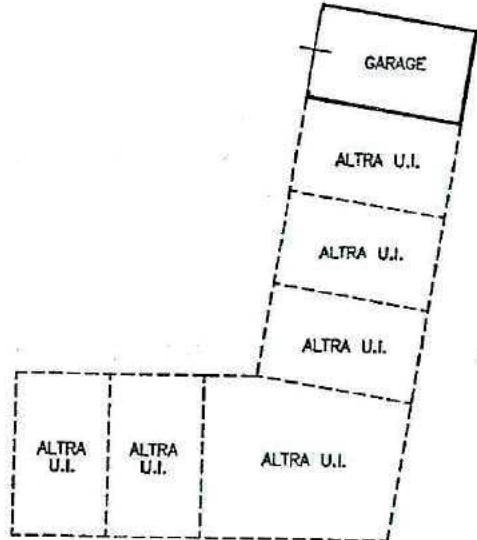
firma e timbro

Catasto del Fabbricati - Situazione al 10/08/2021 - Comune di CASARSA DELLA DELIZIA (B940) - Foglio: 6 Particella: 2796 - Elaborato planimetrico

Forma - Istituto Fotografico e Zecca dello Stato - P.V.

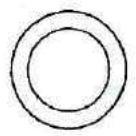


Planimetria di u.i.u. in Comune di CASARSA DELLA DELIZIA via CARMINATI



PIANO TERRA
H. media vani = 2.45 mt.

ORIENTAMENTO



SCALA DI 1: 200

Dichiarazione di N.C.
Denuncia di variazione

Identificativi catastali
F. 6
n. 2796 sub. 1

Compilata dal .. (Titolo, cognome e nome)

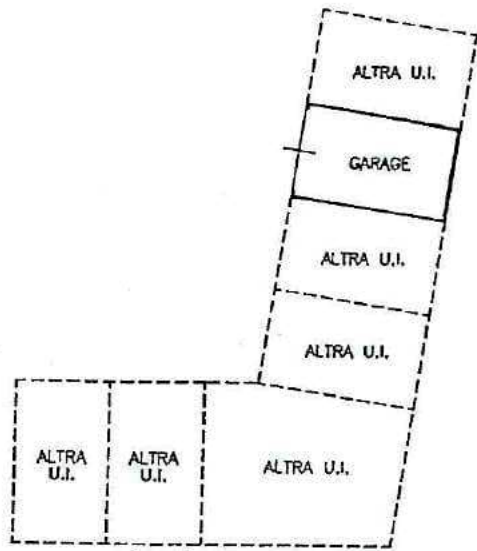
Iscritta all'albo de GEOMETRI
della provincia di PORDENONE n. 466
data 20/07/1998 Firma [Signature]



RISERVATO ALL'UFFICIO

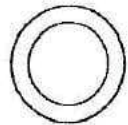


Planimetria di u.i.u. in Comune di CASARSA DELLA DELIZIA via CARMINATI



PIANO TERRA
H. media vani = 2.45 mt.

ORIENTAMENTO



SCALA DI 1: 200

Dichiarazione di N.C.
Denuncia di variazione

Identificativi catastali
F. 6
n. 2796 sub. 2

Compilata dal
(Titolo, cognome e nome)

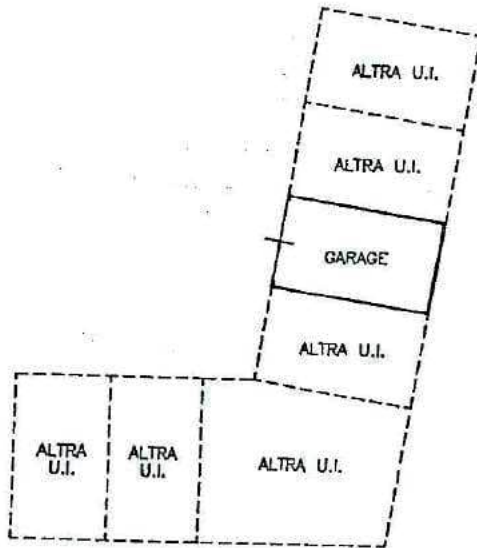
Iscritto all'albo de **GEOMETRI**
della provincia di **PORDENONE** n. 466
data **20/07/1998** Firma *[Signature]*



RISERVATO ALL'UFFICIO

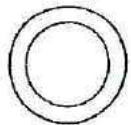


Planimetria di u.i.u. in Comune di CASARSA DELLA DELIZIA via CARMINATI



PIANO TERRA
H. media vani = 2.45 mt.

ORIENTAMENTO



SCALA DI 1:200

Dichiarazione di N.C.
 Denuncia di variazione

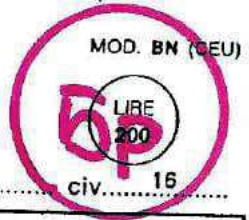
Identificativi catastali
 F. 6
 n. 2796 sub. 3

Compilata dal _____
 (Titolo, cognome e nome)

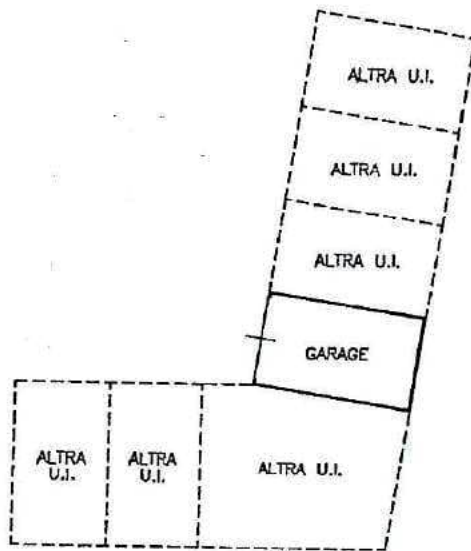
Iscritto all'albo de GEOMETRI
 della provincia di PORDENONE n. 466
 data 20/07/1998. Firma



RISERVATO ALL'UFFICIO

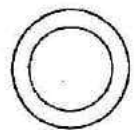


Planimetria di u.i.u. in Comune di CASARSA DELLA DELIZIA via CARMINATI



PIANO TERRA
H. media vani = 2.45 mt.

ORIENTAMENTO



SCALA DI 1: 200

Dichiarazione di N.C.
 Denuncia di variazione

Identificativi catastali
 F. 6
 n. 2796 sub. 4

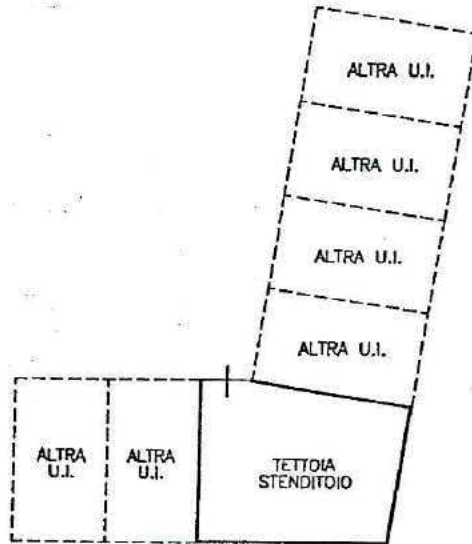
Compilata dal

Iscritto all'albo de GEOMETRI
 della provincia di PORDENONE n. 466
 data 20/07/1998 Firma [Signature]

RISERVATO ALL'UFFICIO

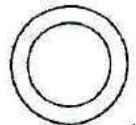


Planimetria di u.i.u. in Comune di CASARSA DELLA DELIZIA via CARMINATI



PIANO TERRA
H. media vani = 2.45 mt.

ORIENTAMENTO



SCALA DI 1: 200

Dichiarazione di N.C.
Denuncia di variazione


Compilata dal
(Titolo, cognome e nome)

RISERVATO ALL'UFFICIO

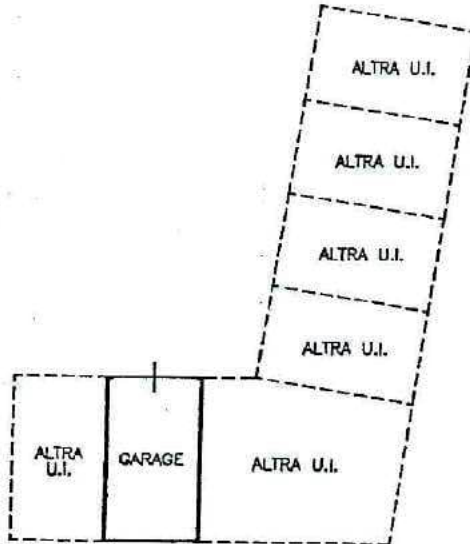
Identificativi catastali
F. 6
n. 2796 sub. 5

Iscritto all'albo de GEOMETRI
della provincia di PORDENONE n. 466
data 20/07/1998 Firma



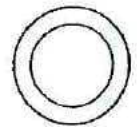


Planimetria di u.i.u. in Comune di CASARSA DELLA DELIZIA via CARMINATI



PIANO TERRA
H. media vani = 2.45 mt.

ORIENTAMENTO



SCALA DI 1: 200

Dichiarazione di N.C.
Denuncia di variazione

Identificativi catastali
F. 6
n. 2796 sub. 6

Compilata dal _____
(Titolo, cognome e nome)

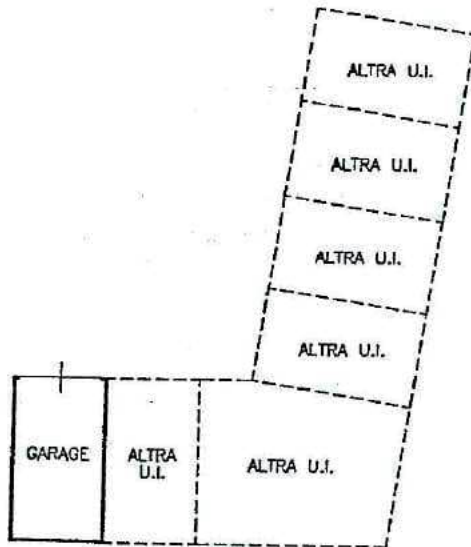
Iscritto all'albo de GEOMETRI
della provincia di PORDENONE n. 466
data 20/07/1998 Firma [Signature]



RISERVATO ALL'UFFICIO

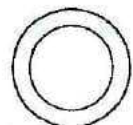


Planimetria di u.i.u. in Comune di CASARSA DELLA DELIZIA via CARMINATI



PIANO TERRA
H. media vani = 2.45 mt.

ORIENTAMENTO



SCALA DI 1: 200

Dichiarazione di N.C.
Denuncia di variazione

Compilata dal

Isritto all'albo de GEOMETRI
della provincia di PORDENONE n. 466
data 20/07/1998. Firma [Signature]

RISERVATO ALL'UFFICIO

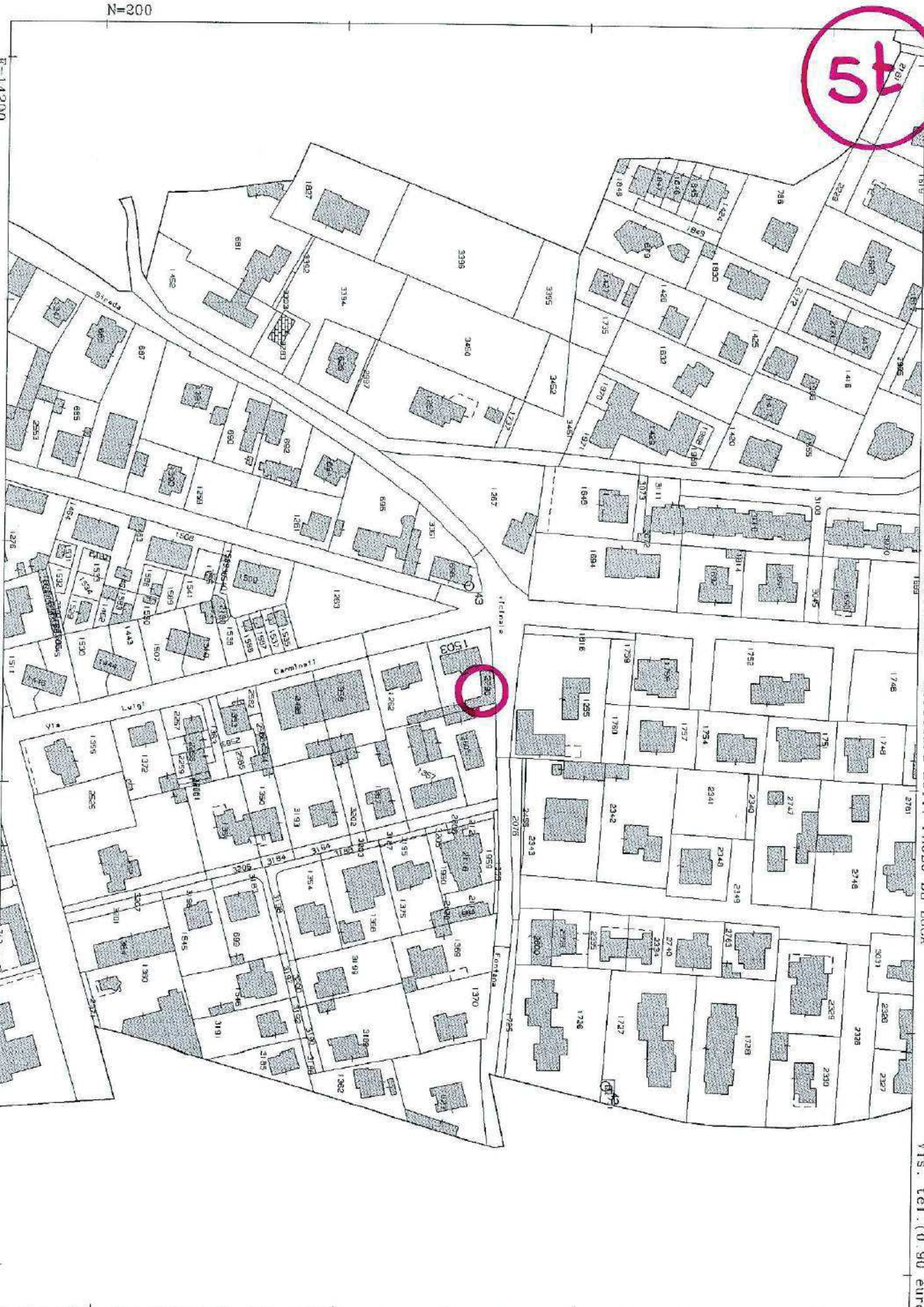
Identificativi catastali
F. 6
n. 2796 sub. 7



54

Direzione Provinciale di Pordenone Ufficio Provinciale - Territorio - Direttore DOTT. PAOLO DE LUCA

Vis. tel. (0.90 euro)



N=200

E=14200

I Particella: 1503

Comune: CASARSA DELLA DELIZIA
Foglio: 6

Scala originale: 1:2000
Dimensione cornice: 534.000 x 378.000 metri

30-Giu-2019 19:36:15
Prot. n. T16601/2019

Firmato Da: MARINI SAVERIO Emesso Da: INFOCAMERE QUALIFIED ELECTRONIC SIGNATURE CA Serial#: 11256

