

**Agenzia del Territorio
CATASTO FABBRICATI
Ufficio Provinciale di
Milano**

Dichiarazione protocollo n. MI0334479 del 04/05/2010

Planimetria di u.i.u. in Comune di Milano

Via Gratosoglio

civ. 60

Identificativi Catastali:

Sezione:
Foglio: 648

Particella: 83

Subalterno: 29

Compilata da:
Bruno Ernesto

Iscritto all'albo:
Ingegneri

Prov. Milano

N. 22146

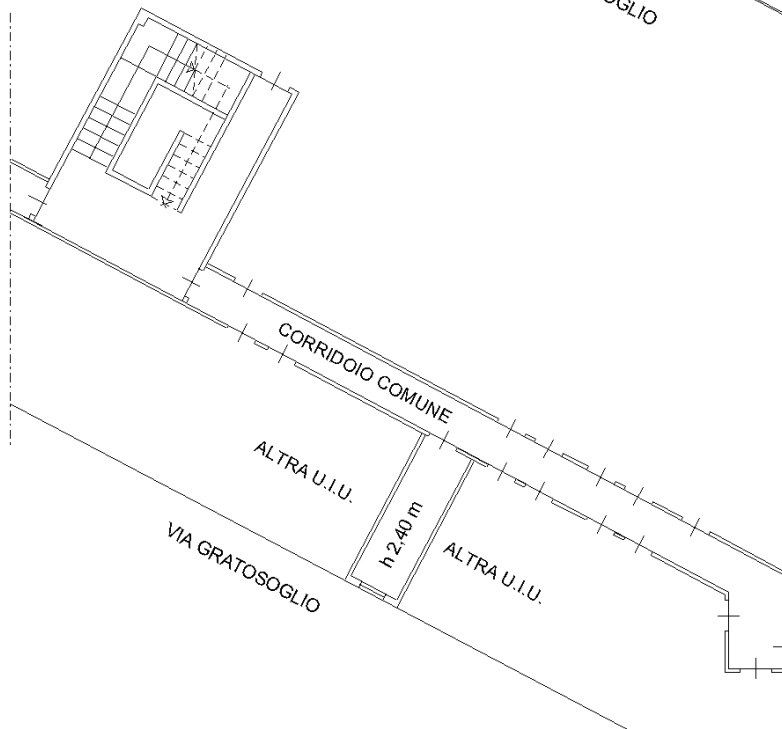
Scheda n. 1

Scala 1:200

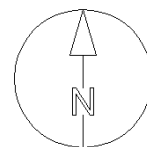
PIANO PRIMO



PIANO INTERRATO S1



ORIENTAMENTO



Catasto dei Fabbricati - Situazione al 19/11/2019 - Comune di MILANO (F205) - < Foglio: 648 - Particella: 83 - Subalterno: 29 >
VIA GRATOSOGGIO n. 60 piano: 1-S1;

Ultima planimetria in atti

Data: 19/11/2019 - n. T304316 - Richiedente: BNCMNL62C13F205K

Totale schede: 1 - Formato di acquisizione: A4(210x297) - Formato stampa richiesto: A4(210x297)



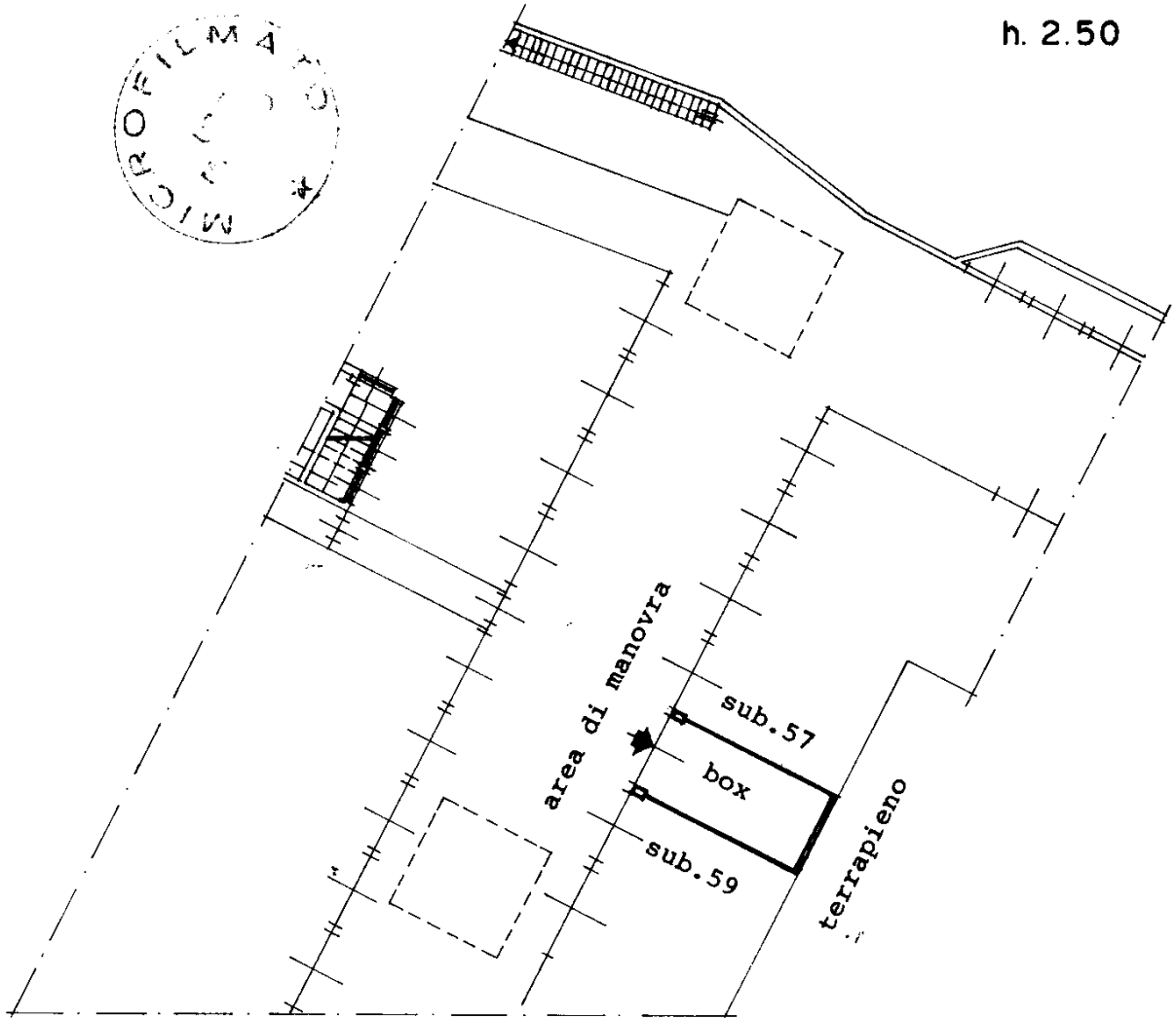
* MODULARIO
F. rig. rend. 497 *

MINISTERO DELLE FINANZE
DIREZIONE GENERALE DEL CATASTO E DEI SS.TT.EE.
CATASTO EDILIZIO URBANO (RDL 13-4-1939, n. 652)

* MOD. BN (CEU

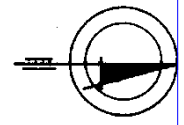
Planimetria di u.i.u. in Comune di **MILANO** via **GRATOSOGLIO** civ. **60**

PIANO INTERRATO
h. 2.50



452564

ORIENTAMENTO




SCALA DI 1:200

* Conforme modello ministeriale

Catasto dei Fabbricati - Situazione al 19/11/2019 - Comune di MILANO (F205) - Foglio: 648 - Particella: 83 - Subalterno: 58 >
VIA GRATOSOGLIO n. 60 piano: S1;

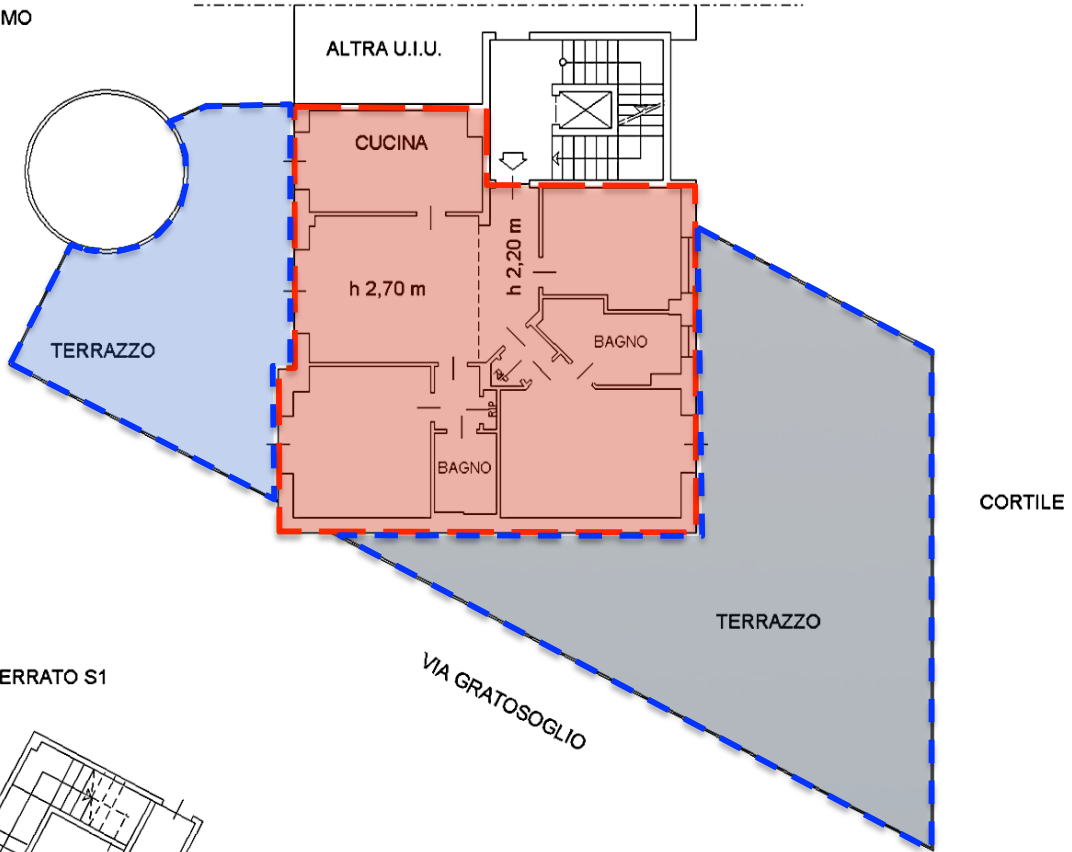
Dichiarazione di N.C.
Ultima planimetria in atti
Denuncia di variazione
Data presentazione: 15/10/1988 - Data: 19/11/2019 - n. T304313 - Richiedente: BNCMNL62C13F205K
Totale schede: 1 - Formato di acquisizione: A4 (210x297) della provincia di Milano stampo richiesto (A4 (210x297))
n. 83 sub 58

Compilata dal **geom. Massimo Madaschi**
Firma: *Massimo Madaschi*
data



RESERVATO ALL'UFFICIO
15 OTT. 1988
- 50336 / 88

PIANO PRIMO



PIANO INTERRATO S1

