Firmato Da: LUCIANO BUOSO Emesso Da: ARUBAPEC EU QUALIFIED CERTIFICATES CA G1 Serial#: 2523df9822 8cbec

ALLEG. 6

N=-1300

E=-400

1 Particella: 178

Comune: CANEVA
Foglio: 23

Scala originale: 1:2000
Dimensione cornice: 534.000 x 378.000 metri

16-Ott-2021 18:59:32
Prot. n. T87393/2021

ALLEG. 5

Agenzia del Territorio
CATASTO FABBRICATI
Ufficio Provinciale di
Pordenone

Dichiarazione protocollo n. PN0127101 del 06/10/2004

Planimetria di u.i.u. in Comune di Caneva

Via Gramsci civ. SN

Identificativi Catastali:
Sezione:
Foglio: 23
Particella: 85
Subalterno: 17

Compilata da: [redacted]
Iscritto all'albo: [redacted]
Prov. [redacted] N. [redacted]

Scheda n. 1 Scala 1:200

PIANTA PIANO SECONDO H = 2.50

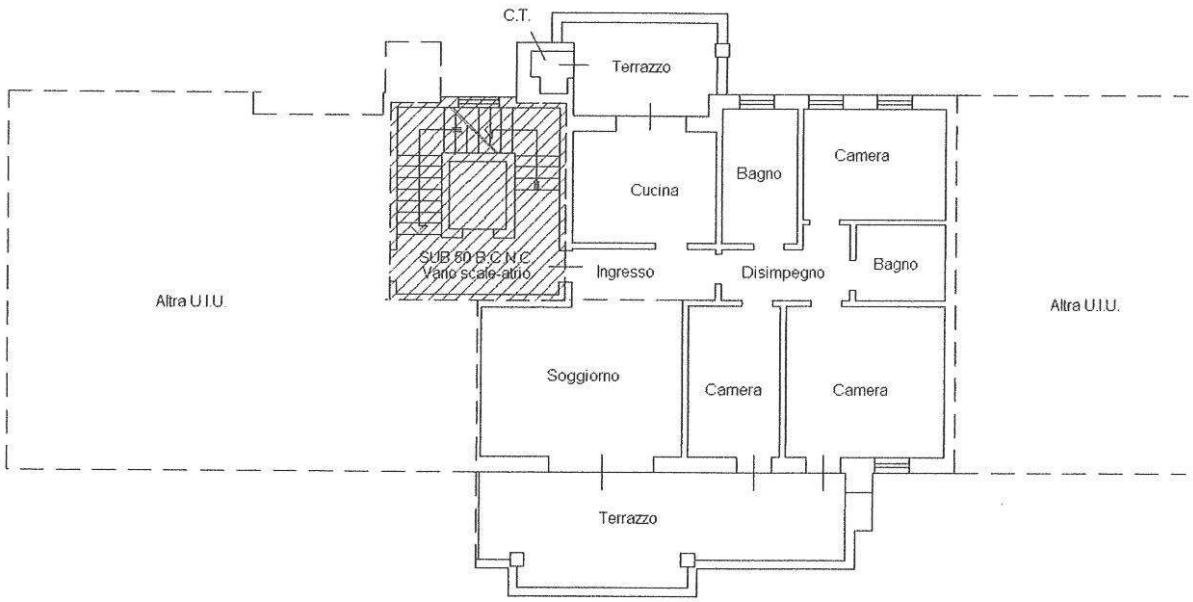

N

Ultima planimetria in atti

Catasto dei Fabbricati - Situazione al 22/09/2021 - Comune di CANEVA (B598) - < Foglio: 23 - Particella: 85 - Subalterno: 17 >
VIA GRAMSCI SN piano: 01
Firmato Da: FUCANO DONATO CERAMICO Emesso Da: ARUBAPEC S.P.A. NG CA 3 Serial#: 2523dfe98228cbec
QUALIFIED CERTIFICATES CA G1 Serial#: 2523dfe98228cbec

Agenzia del Territorio
CATASTO FABBRICATI
Ufficio Provinciale di
Pordenone

Dichiarazione protocollo n. PN0127101 del 06/10/2004

Planimetria di u.i.u. in Comune di Caneva

Via Gramsci civ. SN

Identificativi Catastali:
Sezione:
Foglio: 23
Particella: 85
Subalterno: 19

Compilata da: [redacted]
Iscritto all'albo: [redacted]
Prov [redacted] N. [redacted]

Scheda n. 1 Scala 1:200

PIANTA PIANO INTERRATO Hmed= 2.42

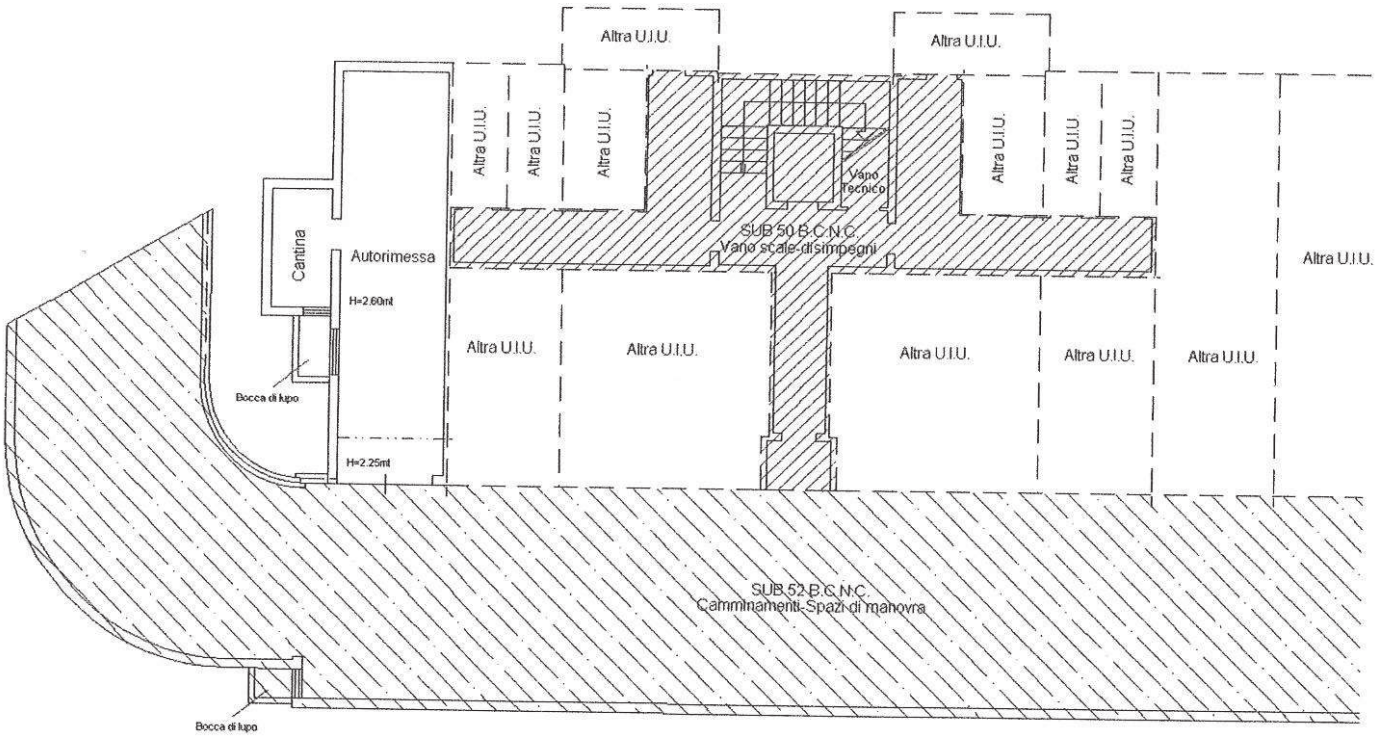

N

Ultima planimetria in atti

Catasto dei Fabbricati - Situazione al 22/09/2021 - Comune di CANEVA (B598) - < Foglio: 23 - Particella: 85 - Subalterno: 19 >
VIA ANTONIO GRAMSCI n. 20 piano: S1
Firmato Da: LUCIANO BUOSO Emesso Da: ARUBA PEC S.p.A. QUALIFIED CERTIFICATES CA G1 Serial#: 2523dfe98228cbec

ELABORATO PLANIMETRICO

Compilato da: [redacted]

Iscritto all'albo: [redacted]

Prov [redacted] N. [redacted]

Agenzia del Territorio
CATASTO FABBRICATI
Ufficio Provinciale di
Pordenone

Comune di Caneva

Sezione: Foglio: 23 Particella: 85

Protocollo n. PN0127101 del 06/10/2004

Tipo Mappale n. 93273 del 09/07/2004

Dimostrazione grafica dei subalterni

Scala 1 : 500

PIANTA PIANO INTERRATO Hmed = 2.42

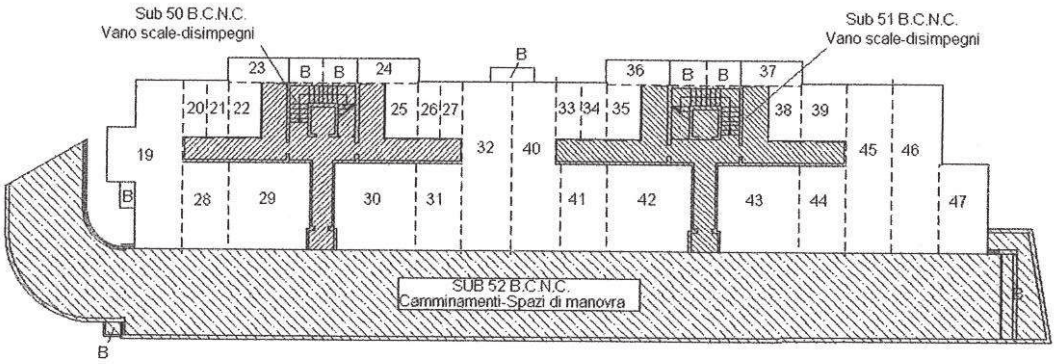

PIANTA PIANO TERRA H = 2.60

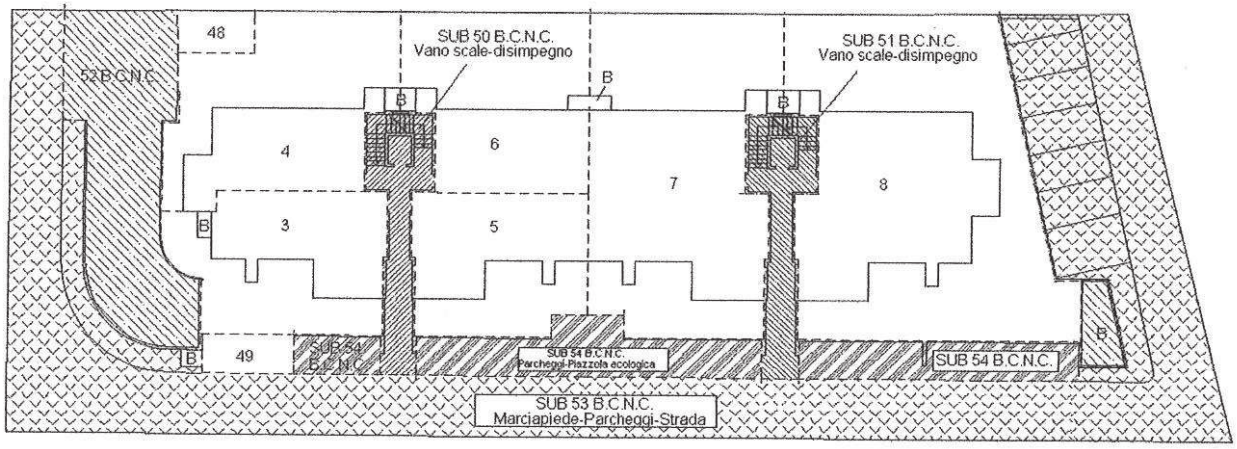

PIANTA PIANO PRIMO H = 2.60

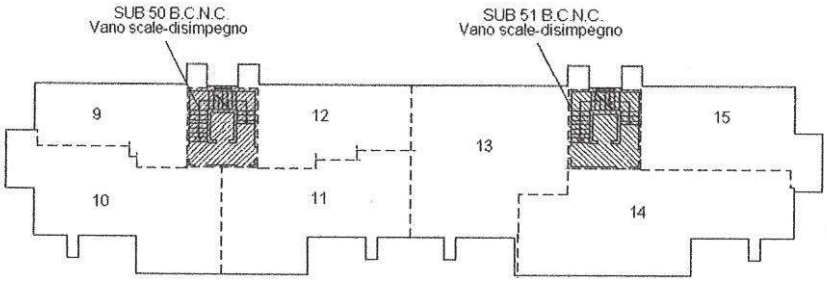

PIANTA PIANO SECONDO H = 2.50

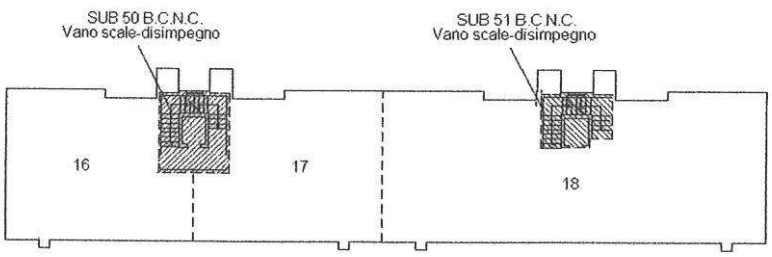

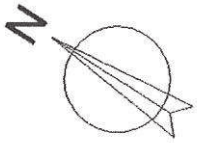

Ultima planimetria in atti

Catasto dei Fabbricati - Situazione al 15/10/2021 - Comune di CANEVA (B598) - < Foglio: 23 - Particella: 85 - Elaborato planimetrico >
Firmato Da: LUCIANO BUOSO Emesso Da: ARUBAPEC EU QUALIFIED CERTIFICATES CA G1 Serial#: 2523dfe98228cbec