

MODULARIO
a.r.n. 497



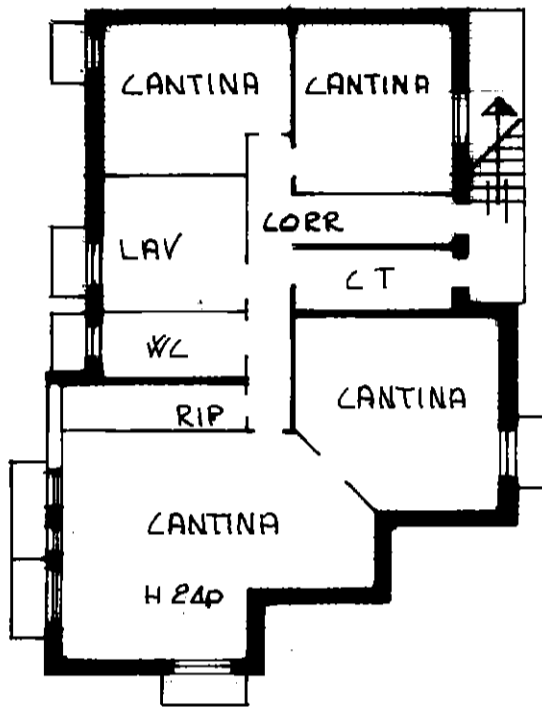
MINISTERO DELLE FINANZE
DIPARTIMENTO DEL TERRITORIO
CATASTO EDILIZIO URBANO (RDL 13-4-1939, n. 652)

MOD. **BN** (CEU)

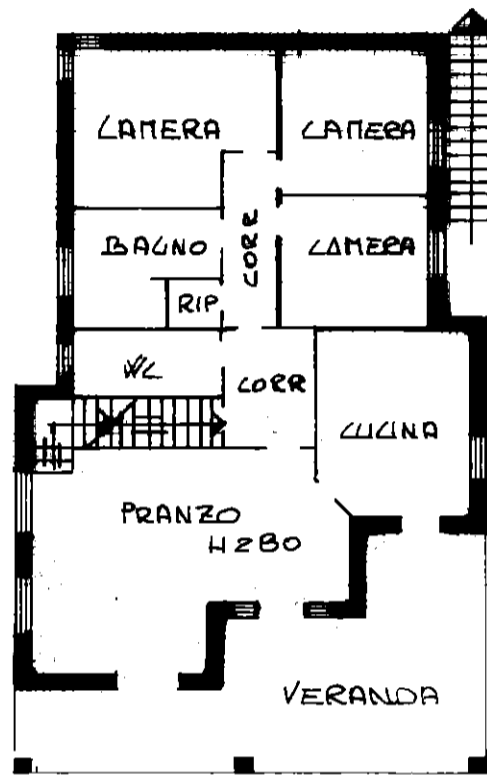
LIRE
200

Planimetria di u.i.u. in Comune di CORDENONS via B. PASQUALINI civ. 8

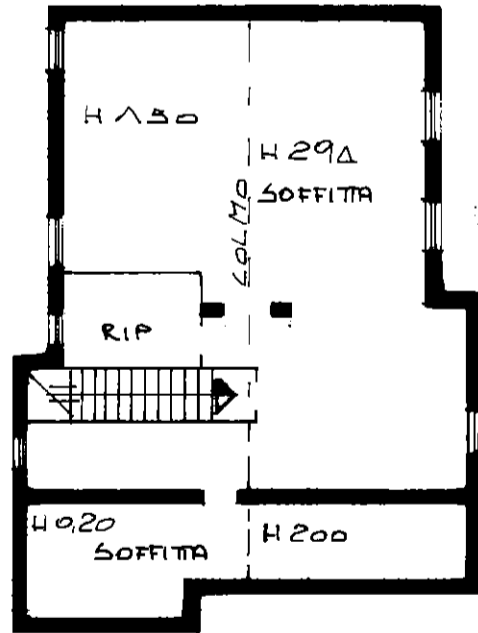
DITTA: .



PIANO SCANTINATO



PIANO TERRA



PRIMO PIANO

ORIENTAMENTO



SCALA DI 1:200

Roma - Istituto Poligrafico e Zecca dello Stato - P.V.

Dichiarazione di N.C.
 Denuncia di variazione

Identificativi catastali
 F. 34
 n. 667 sub. 1

Compilata dal
 (cognome, cognome e nome)

Iscritto all'albo de. L. LEOMETRI
 della provincia di CORDENONS
 data Firma

RISERVATO ALL'UFFICIO

98307/2000

MODULARIO
a r. n. 497



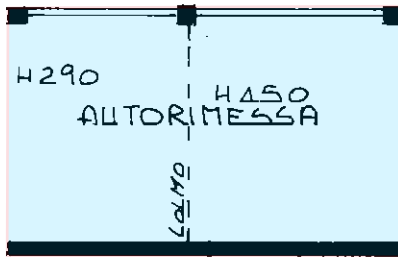
MINISTERO DELLE FINANZE
DIPARTIMENTO DEL TERRITORIO
CATASTO EDILIZIO URBANO (RDL 13-4-1939, n. 652)

MOD. **BN** (CEU)

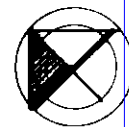
LIRE
200

Planimetria di u.i.u. in Comune di LORDENONS..... via B. PASQUALINI..... civ. 8

DITA:



ORIENTAMENTO



SCALA DI 1:200

Catasto Uff. Fabbricati - Situazione al 06/05/2021 - Comune di CORDENONS (C991) - < Foglio: 34 - Particella: 667 - Subalterno: 2 >
VIA B. PASQUALINI n. 8 piano: T;

Repub. Istituto Poligrafico e Zecca dello Stato - P.V.

Dichiarazione di N.C.
Ultima planimetria in viazione

Compilata dal LEOM
(Titolo, cognome.....)

RISERVATO ALL'UFFICIO

88 570 7 / 2000

Data presentazione: 14/06/2000 - Data: 06/05/2021 - n. T298986 - Richiedente:
Totale schede: 1 - Formato di acquisizione: A4(210x297) - Formato stampa richiesto: A4(210x297)
n. 667 sub. 2 della provincia di LORDENONS n. 815

data Firma [Signature]