MODULARIO
F. - Cat. S. T. - 315

MOD. B (*Nuovo Catasto Edilizio Urbano*)

Lire 50

MINISTERO DELLE FINANZE
DIREZIONE GENERALE DEL CATASTO E DEI SERVIZI TECNICI ERARIALI

NUOVO CATASTO EDILIZIO URBANO

(R. DECRETO-LEGGE 13 APRILE 1939, N. 652)

Planimetria dell'immobile situato nel Comune di CINTO CAOMAGGIORE ***Via*** Persiana n° 40

Ditta

Allegata alla dichiarazione presentata all'Ufficio Tecnico Erariale di Venezia

V=2

PIANO TERRA
h= 2.40

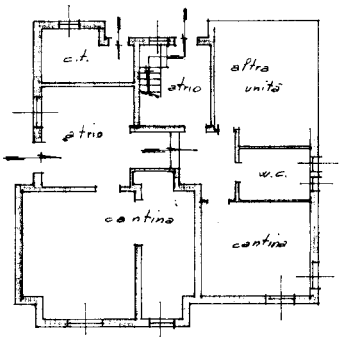

estratto di mappa 1:2000
f.° 9 mapp. 192/b

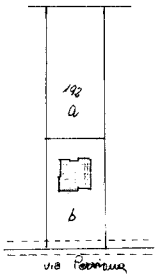

PRIMO PIANO
h= 2.80

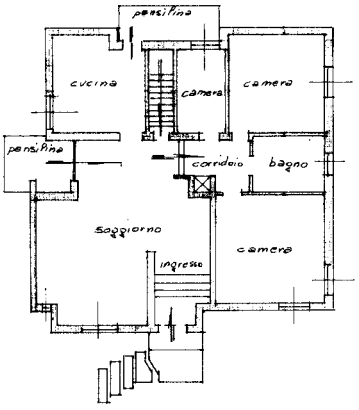

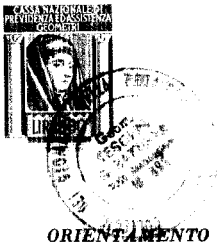

ORIENTAMENTO

SCALA DI 1.200

SPAZIO RISERVATO PER LE ANNOTAZIONI D'UFFICIO	
DATA	
PROT. N° 767	9/703/1

Compilata dal Geom. Tesolin
(del tecnico)

Iscritto all'Albo de i Geometri
della Provincia di Venezia
DATA 28-1-1982

Firma:

I.P.S.-OFFICINA F.V.-ROMA

Ultima planimetria in atti

Catasto dei Fabbricati - Situazione al 21/11/2019 - Comune di CINTO CAOMAGGIORE (C714) - < Foglio: 9 - Particella: 703 - Subalterno: 1 >
VIA PERSIANA n. 40 piano: T-1;
10 metri

MODULARIO
F. - Cat. S. T. - 315

MOD. B (*Nuovo Catasto Edilizio Urbano*)

MINISTERO DELLE FINANZE
DIREZIONE GENERALE DEL CATASTO E DEI SERVIZI TECNICI ERARIALI

Lire 50

NUOVO CATASTO EDILIZIO URBANO

(R. DECRETO-LEGGE 13 APRILE 1939, N. 652)

Planimetria dell'immobile situato nel Comune di CINTO CAOMAGGIORE ***Via*** Persiana n° 40

Ditta

Allegata alla dichiarazione presentata all'Ufficio Tecnico Erariale di Venezia

V = 1

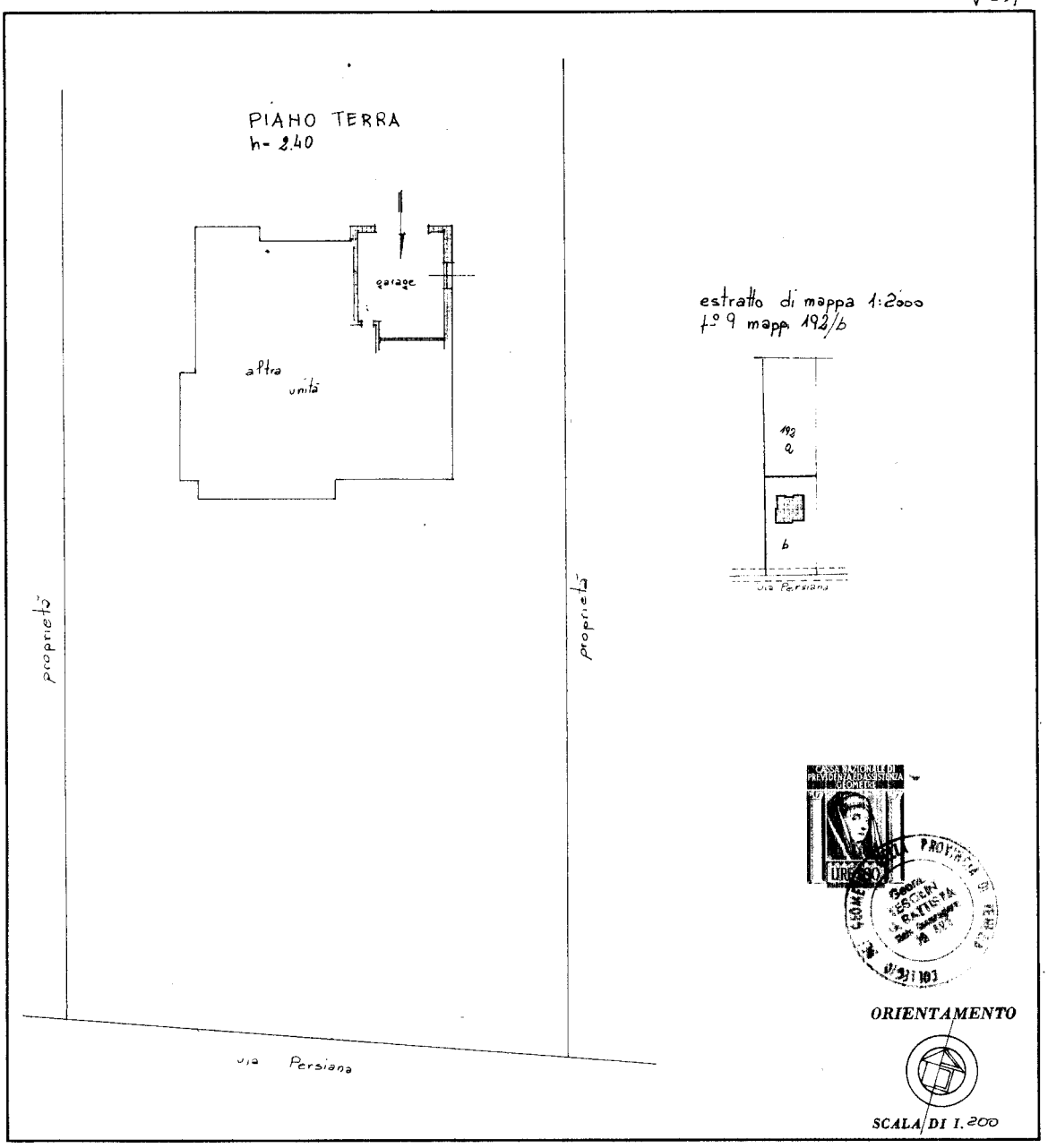

SPAZIO RISERVATO PER LE ANNOTAZIONI D'UFFICIO	
DATA	
PROT. N° 768	9/703/2

Compilata dal Geom.
(Titolo, nome e cognome del tecnico)

Iscritto all'Albo de i Geometri

della Provincia di Venezia

DATA 28-1-1982

Firma

I.P.S.-OFFICINA C.V.-ROMA

Ultima planimetria in atti

Catasto dei Fabbricati - Situazione al 21/11/2019 - Comune di CINTO CAOMAGGIORE (C714) - < Foglio: 9 - Particella: 703 - Subalterno: 2 >
VIA PERSIANA n. 40 piano: T;
10 metri