



N=400

E=14200

1 Particella: 3069

Comune: CASARSA DELLA DELIZIA
 Scala originale: 1:2000
 Dimensione cornice: 534.000 x 378.000 metri
 9-Apr-2019 14:35:42
 Prot. n. T210333/2019

ELABORATO PLANIMETRICO

Compilato da:

Iscritto all'albo:

**Agenzia del Territorio
CATASTO FABBRICATI
Ufficio Provinciale di
Pordenone**

Comune di Casarsa Della Delizia

Sezione: Foglio: 6

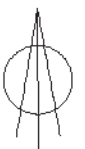
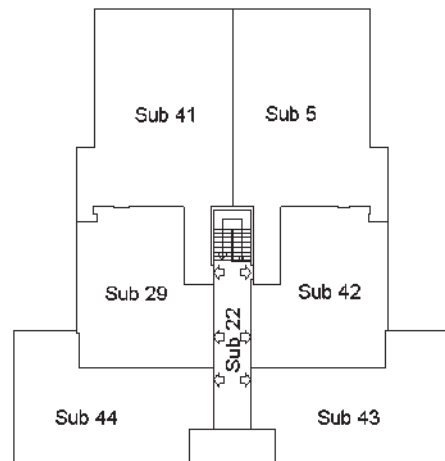
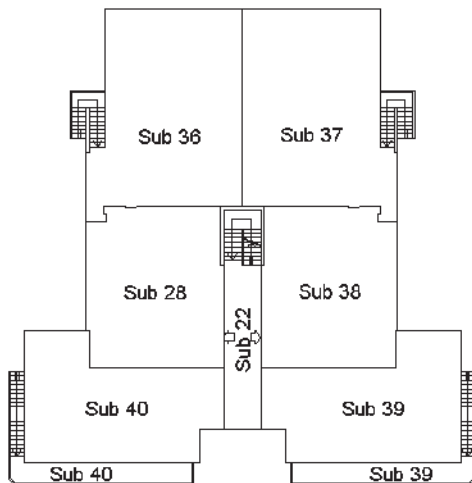
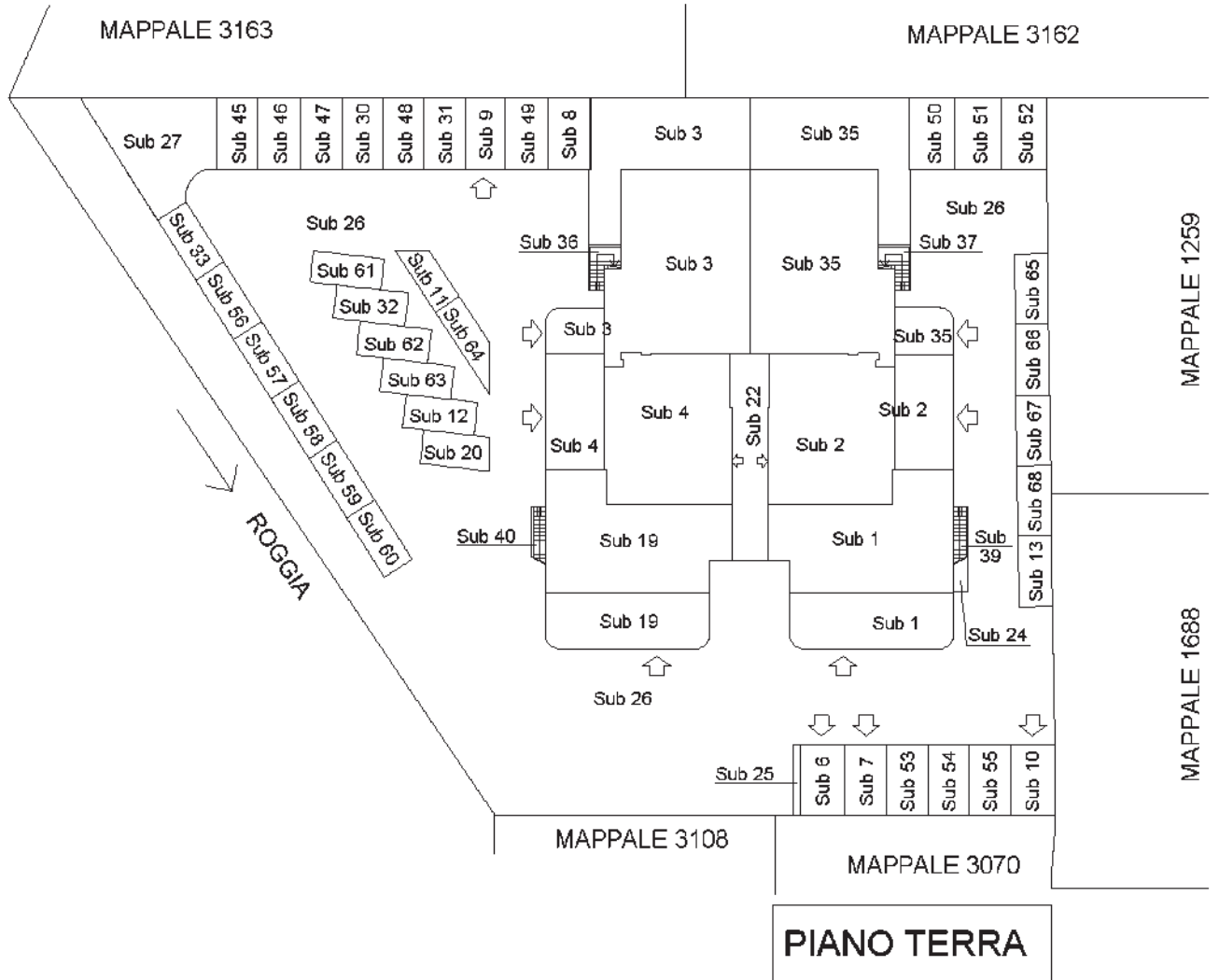
Particella: 3069

Protocollo n. PN0194294 del 22/09/2009

Tipo Mappale n. del

Dimostrazione grafica dei subalterni

Scala 1 : 500

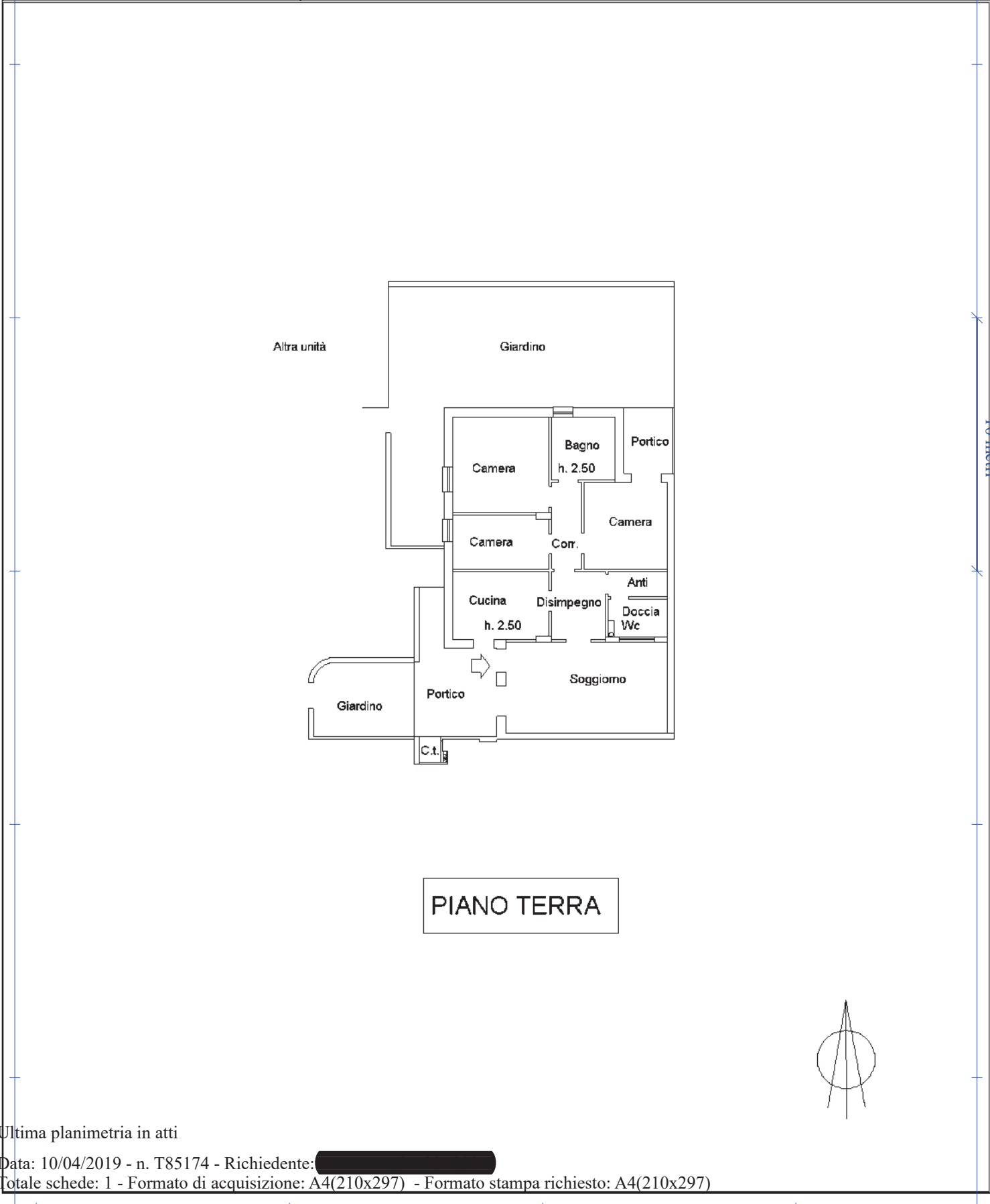


**Agenzia del Territorio
CATASTO FABBRICATI
Ufficio Provinciale di
Pordenone**

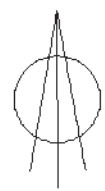
Dichiarazione protocollo n. PN0151467 del 22/11/2006
 Planimetria di u.i.u. in Comune di Casarsa Della Delizia
 Via Braide civ.

| | |
|---------------------------|--------------------|
| Identificativi Catastali: | Compilata da: |
| Sezione: | [REDACTED] |
| Foglio: 6 | Iscritto all'albo: |
| Particella: 3069 | [REDACTED] |
| Subalterno: 3 | [REDACTED] |

Scheda n. 1 Scala 1:200



PIANO TERRA



Ultima planimetria in atti

Catasto dei Fabbricati - Situazione al 10/04/2019 - Comune di CASARSA DELLA DELIZIA (B940) - < Foglio: 6 - Particella: 3069 - Subalterno: 3 >
VIA BRAIDE piano: T;

**Agenzia del Territorio
CATASTO FABBRICATI
Ufficio Provinciale di
Pordenone**

Dichiarazione protocollo n. PN0151467 del 22/11/2006
Planimetria di u.i.u. in Comune di Casarsa Della Delizia
Via Braide civ.

Identificativi Catastali:


Sezione:
Foglio: 6
Particella: 3069
Subalterno: 8

Compilata da:

Iscritto all'albo:

Scheda n. 1 Scala 1:200

Autorimessa
hm. 2.40



PIANO TERRA



Catasto dei Fabbricati - Situazione al 10/04/2019 - Comune di CASARSA DELLA DELIZIA (B940) - < Foglio: 6 - Particella: 3069 - Subalterno: 8 >
VIA BRAIDE piano: T;

Ultima planimetria in atti

Data: 10/04/2019 - n. T85175 - Richiedente:

richiesto: A4(210x297)

**Agenzia del Territorio
CATASTO FABBRICATI
Ufficio Provinciale di
Pordenone**

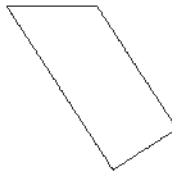
Dichiarazione protocollo n. PN0151467 del 22/11/2006
Planimetria di u.i.u. in Comune di Casarsa Della Delizia
Via Braide civ.

Identificativi Catastali:
Sezione:
Foglio: 6
Particella: 3069
Subalterno: 11

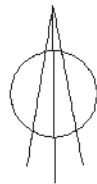
Compilata da:
Iscritto all'albo:

Scheda n. 1 Scala 1:200

Posto auto scoperto



PIANO TERRA



Catasto dei Fabbricati - Situazione al 10/04/2019 - Comune di CASARSA DELLA DELIZIA (B940) - < Foglio: 6 - Particella: 3069 - Subalterno: 11 >
VIA BRAIDE piano: T;

Ultima planimetria in atti

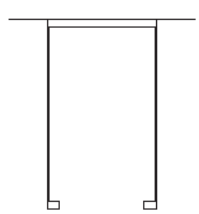
Data: 10/04/2019 - n. T85176 - Richiedente: S

Stampa richiesto: A4(210x297)

**Agenzia del Territorio
CATASTO FABBRICATI
Ufficio Provinciale di
Pordenone**

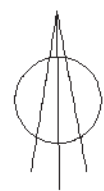
| | |
|--|--------------------|
| Dichiarazione protocollo n. PN0194294 del 22/09/2009 | |
| Planimetria di u.i.u. in Comune di Casarsa Della Delizia | |
| Tome' | civ. |
| Identificativi Catastali: | Compilata da: |
| Sezione: | [REDACTED] |
| Foglio: 6 | Iscritto all'albo: |
| Particella: 3069 | [REDACTED] |
| Subalterno: 49 | N. [REDACTED] |

Scheda n. 1 Scala 1:200



Autorimessa
hm. 2.40

PIANO TERRA



Catasto dei Fabbricati - Situazione al 10/04/2019 - Comune di CASARSA DELLA DELIZIA (B940) - < Foglio: 6 - Particella: 3069 - Subalterno: 49 >
VIA ZEFFERINO TOME' SNC piano: T;

Ultima planimetria in atti

**Agenzia del Territorio
CATASTO FABBRICATI
Ufficio Provinciale di
Pordenone**

Dichiarazione protocollo n. PN0194294 del 22/09/2009

Planimetria di u.i.u. in Comune di Casarsa Della Delizia

Tome'

civ.

Identificativi Catastali:

Sezione:

Foglio: 6

Particella: 3069

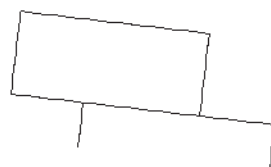
Subalterno: 61

Compilata da:

Iscritto all'albo:

Scheda n. 1 Scala 1:200

Posto auto scoperto



PIANO TERRA



Ultima planimetria in atti

**Agenzia del Territorio
CATASTO FABBRICATI
Ufficio Provinciale di
Pordenone**

Dichiarazione protocollo n. PN0194294 del 22/09/2009

Planimetria di u.i.u. in Comune di Casarsa Della Delizia

Tome'

civ.

Identificativi Catastali:

Sezione:

Foglio: 6

Particella: 3069

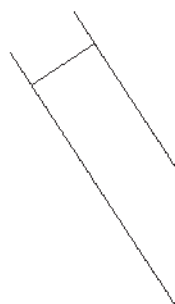
Subalterno: 64

Compilata da:

Iscritto all'albo:

Scheda n. 1

Scala 1:200



Posto auto scoperto

PIANO TERRA



Ultima planimetria in atti

Data: 10/04/2019 - n. T85179 - Richiedente:

richiesto: A4(210x297)

Catasto dei Fabbricati - Situazione al 10/04/2019 - Comune di CASARSA DELLA DELIZIA (B940) - < Foglio: 6 - Particella: 3069 - Subalterno: 64 >
VIA ZEFFERINO TOME' SNC piano: T;