

MODULARIO  
F. - Cat. S. T. - 315



MINISTERO DELLE FINANZE

Mod. B (Nuovo Catasto Edilizio Urbano)

DIREZIONE GENERALE DEL CATASTO E DEI SERVIZI TECNICI ERARIALI

Lire  
15

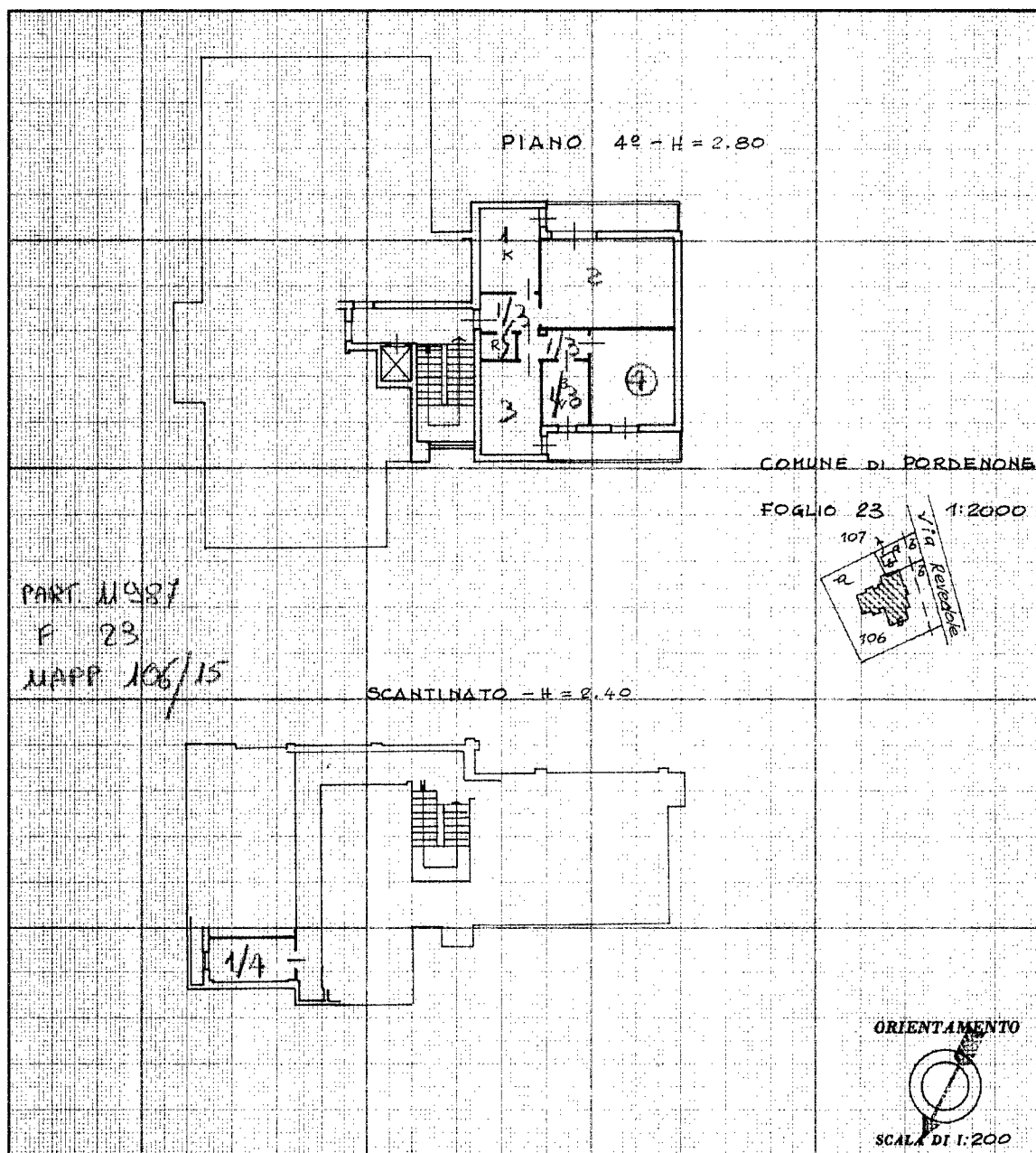
# NUOVO CATASTO EDILIZIO URBANO

(R. DECRETO-LEGGE 13 APRILE 1939, N. 652)

Planimetria dell'immobile situato nel Comune di PORDENONE Via REVEDOLE

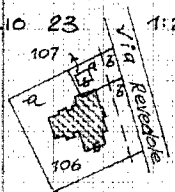
Ditta [REDACTED]

Allegata alla dichiarazione presentata all'Ufficio Tecnico Erariale di PORDENONE



PART. 11487  
F. 23  
MAPPA 106/15

COMUNE DI PORDENONE  
FOGLIO 23 1:2000



ORIENTAMENTO



SCALA DI 1:200

SPAZIO RISERVATO PER LE ANNOTAZIONI D'UFFICIO

DATA	30/08/2021	15
PROT. N°		

Compilata dal \_\_\_\_\_  
(Titolo, nome e cognome del tecnico)

Iscritto all'Albo de \_\_\_\_\_  
della Provincia di \_\_\_\_\_

DATA \_\_\_\_\_

Firma: [REDACTED]



Ultima planimetria in atti

Catasto dei Fabbricati - Situazione al 06/07/2021 - Comune di PORDENONE (G888) - < Foglio: 23 - Particella: 106 - Subalterno: 15 >  
VIA REVEDOLE n. 121 piano: S1-4 interno: 15;

MODULARIO  
7. - Cat. S. T. - 315



MINISTERO DELLE FINANZE

Mod. B (Nuovo Catasto Edilizio Urbano)

DIREZIONE GENERALE DEL CATASTO E DEI SERVIZI TECNICI ERARIALI

Lire  
15

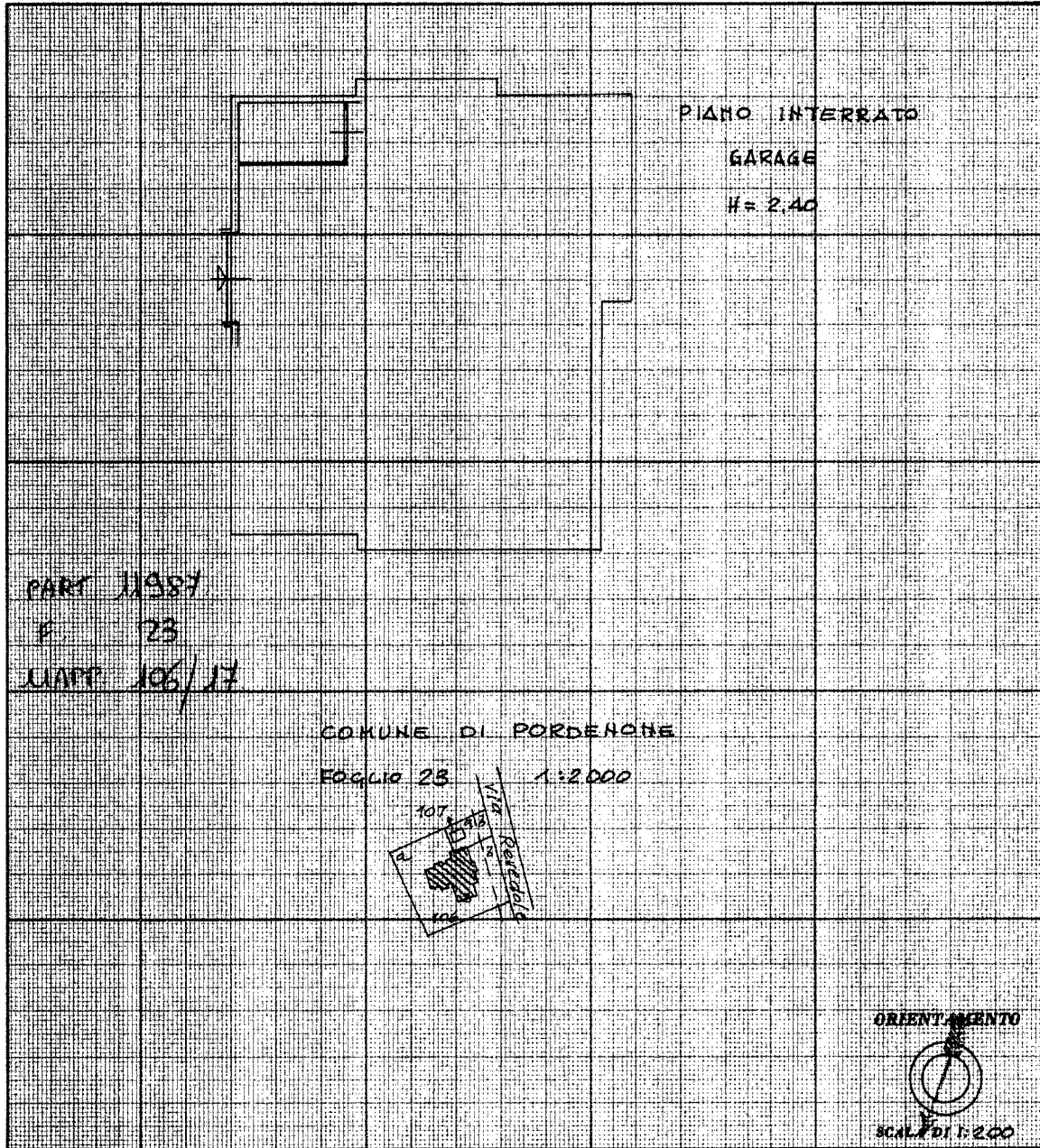
# NUOVO CATASTO EDILIZIO URBANO

(R. DECRETO-LEGGE 13 APRILE 1939, N. 652)

Planimetria dell'immobile situato nel Comune di PORDENONE Via REVEDOLE

Ditta [REDACTED]

Allegata alla dichiarazione presentata all'Ufficio Tecnico Erariale di PORDENONE



SPAZIO RISERVATO PER LE ANNOTAZIONI D'UFFICIO

DATA 10 APR 1977

PROT. N° [REDACTED]

17

Compilata dal [REDACTED] (Titolo, nome e cognome del compilatore)

Iscritto all'Albo de [REDACTED] della Provincia di [REDACTED]

DATA 7-4-1976

Firma [REDACTED]

ARMANDO DA PRAY  
ALBO  
ERARI IND  
UDINE  
POSIZIONE  
K. 212  
A. 212

Ultima planimetria in atti