MODULARIO
F. - rg. rend. - 497

MOD. B (*Nuovo Catasto Edilizio Urbano*)

MINISTERO DELLE FINANZE

DIREZIONE GENERALE DEL CATASTO E DEI SERVIZI TECNICI ERARIALI

Lire 150

NUOVO CATASTO EDILIZIO URBANO

(R. DECRETO-LEGGE 13 APRILE 1939, N. 652)

Planimetria dell'immobile situato nel Comune di PORTOGRUARO *Via* PALAZZINE

Ditta [redacted]

Allegata alla dichiarazione presentata all'Ufficio Tecnico Erariale di VENEZIA

PIANTA PIANO PRIMO h 2.70

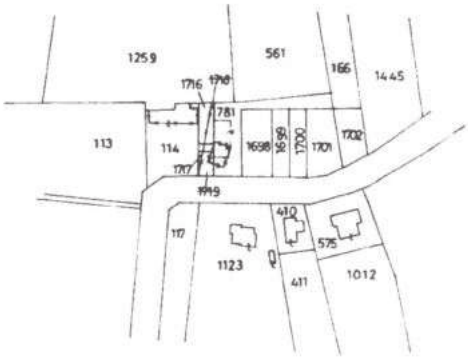

ESTRATTO DI MAPPA 1:2000
FG. 28 DI PORTOGRUARO
MAPPALE 781 - 1717 - 1719

PIANTA PIANO TERRA h 270

ORIENTAMENTO

SCALA DI 1. 200

SPAZIO RISERVATO PER LE ANNOTAZIONI D'UFFICIO

DATA

PROT. N° 01156

FG. 28 DI PORTOGRUARO
MAPP. 781 SUB. 2

Compilata dal [redacted] (tecnico)

Iscritto all'Albo del [redacted]

della Provincia di [redacted]

DATA [redacted]

Firma: [redacted]

COLLEGIO DEI GEOMETRI DI VENEZIA

Ultima planimetria in atti

Catasto dei Fabbricati - Situazione al 25/02/2021 - Comune di PORTOGRUARO (G914) - < Foglio: 28 - Particella: 781 - Subalterno: 2 >
VIA PALAZZINE piano: T-1; 10 metri

MODULARIO
F. - mg. rend. - 497

MINISTERO DELLE FINANZE
DIREZIONE GENERALE DEL CATASTO E DEI SERVIZI TECNICI ERARIALI

Mod. B (*Nuovo Catasto Edilizio Urbano*)

Lire 150

NUOVO CATASTO EDILIZIO URBANO

(R. DECRETO-LEGGE 13 APRILE 1939, N. 652)

Planimetria dell'immobile situato nel Comune di PORTOGRUARO *Via* PALAZZINE

Ditta [redacted]

Allegata alla dichiarazione presentata all'Ufficio Tecnico Erariale di VENEZIA

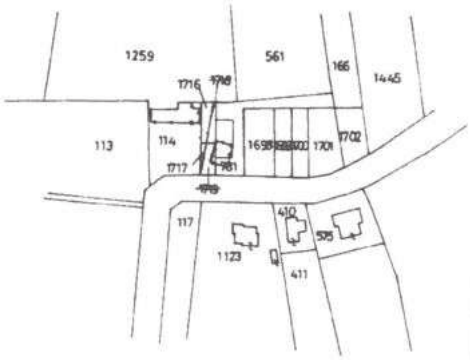

ESTRATTO DI MAPPA 1:2000
FG. 28 DI PORTOGRUARO
MAPPALI 781 - 1717 - 1719

PIANTA PIANO TERRA

ORIENTAMENTO

SCALA DI 1. 200

SPAZIO RISERVATO PER LE ANNOTAZIONI D'UFFICIO

DATA

PROT. N° 01156

FG. 28 DI PORTOGRUARO
MAPP. 781 SUB 3

Compilata dal GEOMETRA [redacted]

Iscritto all'Albo de [redacted]

della Provincia [redacted]

DATA [redacted]

Firma: [redacted]

Ultima planimetria in atti

Catasto dei Fabbricati - Situazione al 25/02/2021 - Comune di PORTOGRUARO (G914) - < Foglio: 28 - Particella: 781 - Subalterno: 3 >
VIA PALAZZINE piano: T;
10 metri

Data presentazione:16/10/1987 - Data: 25/02/2021 - n. T382239 - Richiedente: Telematico

ELABORATO PLANIMETRICO

Ditta : [redacted]

FG. 28 DI PORTOGRUARO

MAPPALE 781 _

RIF. TIPO MAPPALE

N° DEL / /1987_

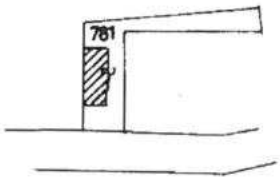

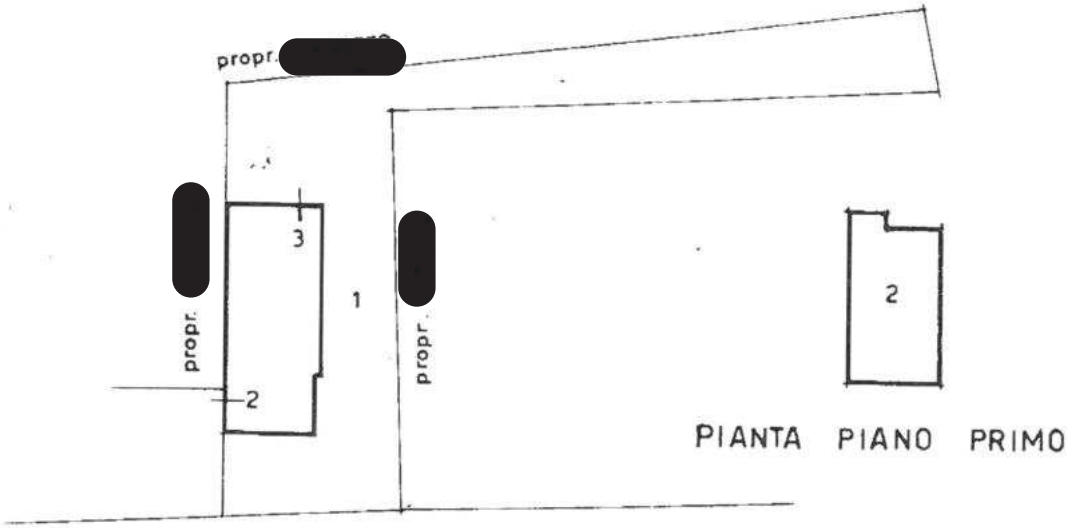

PIANTA PIANO TERRA

SUB. 1 : BENE COMUNE, NON CENSIBILE, AI SUB. 2 E SUB. 3 (cortile - giardino)

SUB. 2 : ABITAZIONE COMPOSTA DA PIANO TERRA E PRIMO PIANO _

SUB. 3 : AUTORIMESSA _

IL TECNICO

01156

28
781
1987

Catasto dei fabbricati - Situazione al 25/02/2021 - Comune di PORTOGRUARO (G914) - < Foglio: 28 - Particella: 781 - Elaborato planimetrico >

Ultima planimetria in atti

Data presentazione:16/10/1987 - Data: 25/02/2021 - n. T382239 - Richiedente: Telematico
Totale schede: 1 - Formato di acquisizione: A4(210x297) - Formato stampa richiesto: A4(210x297) - Fattore di scala non utilizzabile

Direzione Provinciale di Venezia Ufficio Provinciale - Territorio - Direttore AMILCARE EUGENIO

Vis. tel.(0.90 euro)

25-Feb-2021 17:58:26
Prot. n. T381732/2021

Scala originale: 1:2000
Dimensione cornice: 534.000 x 378.000 metri

Comune: PORTOGRUARO
Foglio: 28

1 Particella: 781