

**Agenzia del Territorio
CATASTO FABBRICATI
Ufficio Provinciale di
Milano**

Dichiarazione protocollo n. 663222 del 30/07/2003

Planimetria di u.i.u. in Comune di Parabiago

Via Statuto

civ. 40

Identificativi Catastali:

Sezione:
Foglio: 13
Particella: 34
Subalterno: 703

Compilata da:
De Biagi Danilo Enrico

Iscritto all'albo:
Architetti

Prov. Milano

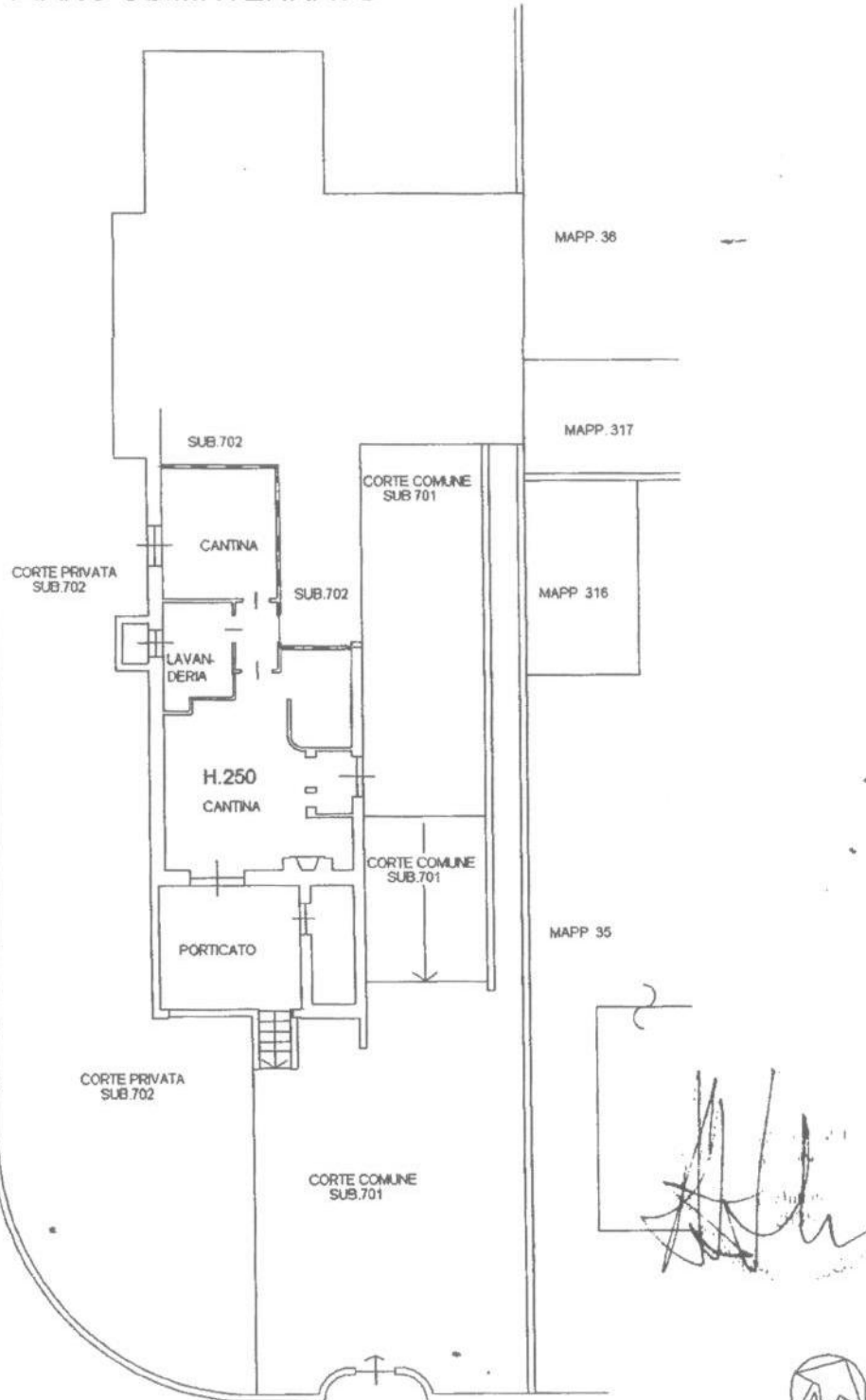
N. 4298

scheda n. 1

Scala 1:200

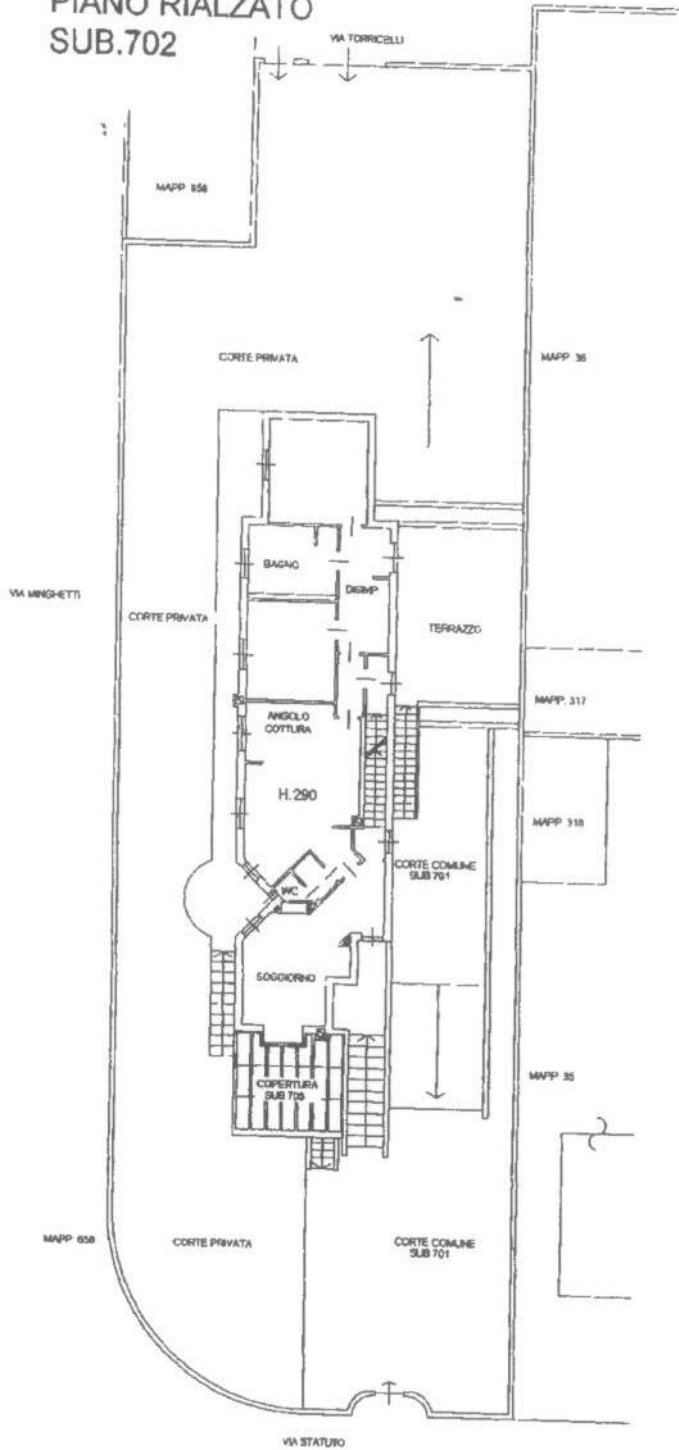
PIANO SEMINTERRATO

VIA MINGHETTI

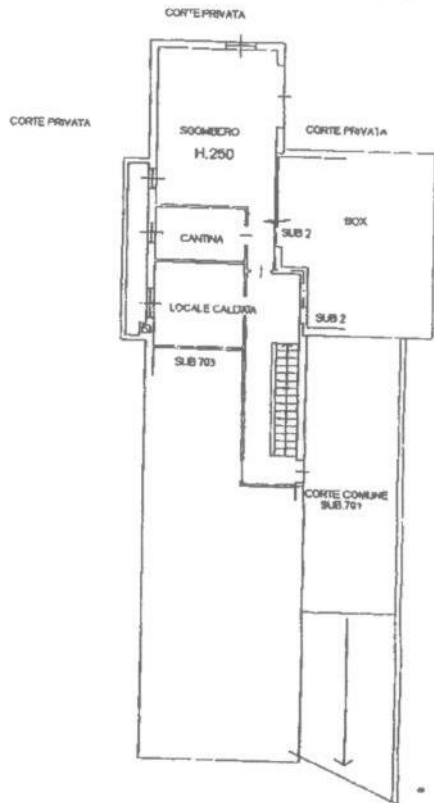


Planimetria in atti
Data: 26/10/2010 - n. MI0832122 - Richiedente PANCERI
Formato di acq.: A4(210x297) - Fatt. di scala: 1:1

PIANO RIALZATO SUB.702



PIANO SEMINTERRATO



PIANO SOTTOTETTO



4238
 M. 4238
 Prov. Milano
 Subalterno 702

civ. 40

4238
 30/07/2003
 Via Staturo

Ufficio provinciale di
 Milano

Scala 1:200

n. MI0829972 - Richiedente PANCERI
 Foglio di acq.: A3(297x420) - Fatt. di scala: 1:1



MODULARIO
F. fig. romb. 687

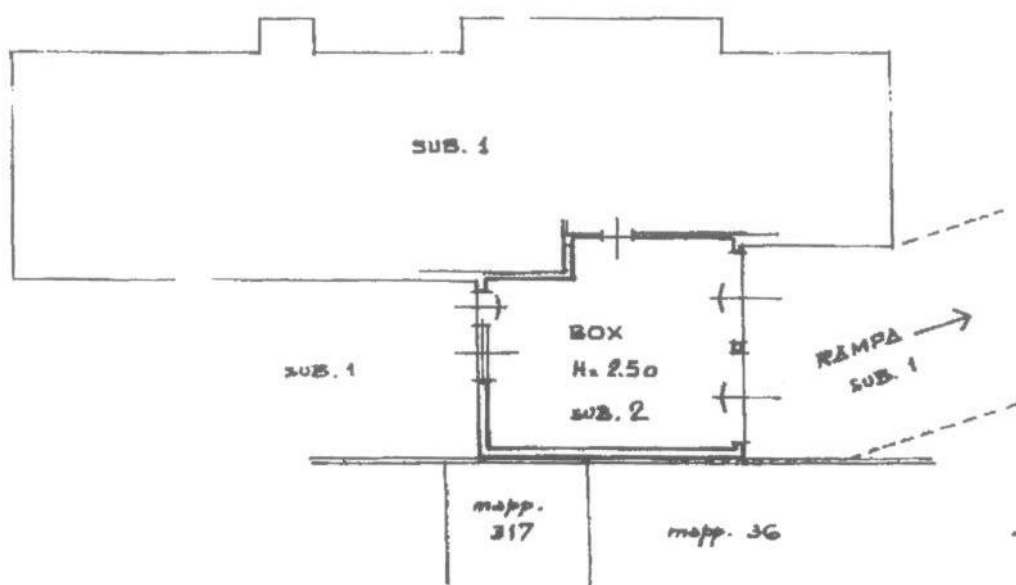


MINISTERO DELLE FINANZE
DIREZIONE GENERALE DEL CATASTO E DEI SS.TT.EE.
CATASTO EDILIZIO URBANO (RDL 13-4-1939, n. 652)

MOD. BN (CE)

Planimetria di u.i.u. in Comune di PARABIAGO via STATUTO ang. MINGHETTI civ.

PIANO SEMINTERRATO



ORIENTAMENTO



SCALA DI 1:200

variazione di N.C.
 variazione di variazione
 Planimetria in atti
 presentazione: 20/06/1992 - Data: 25/10/2010 - n. M10829981 - Richiedente PANCERI
 Formato di acq.: A4 (297x210) - n. 4298
 sub. 2

Completata dal ARCHITETTO
 (Nome, cognome e nome)
DE BIAGI DANILO
ARCHITETTO
 Data: 17.01.1992 Firma add. d. Biagi

RISERVATO ALL'UFFICIO