

**Agenzia del Territorio
CATASTO FABBRICATI
Ufficio Provinciale di
Milano**

Dichiarazione protocollo n. MI0323336 del 10/04/2007

Planimetria di u.i.u. in Comune di Rodano

Via Garibaldi Giuseppe

civ. 3

Identificativi Catastali:

Sezione:

Foglio: 4

Particella: 584

Subalterno: 73

Compilata da:

Biraghi Angelo Alberto

Iscritto all'albo:

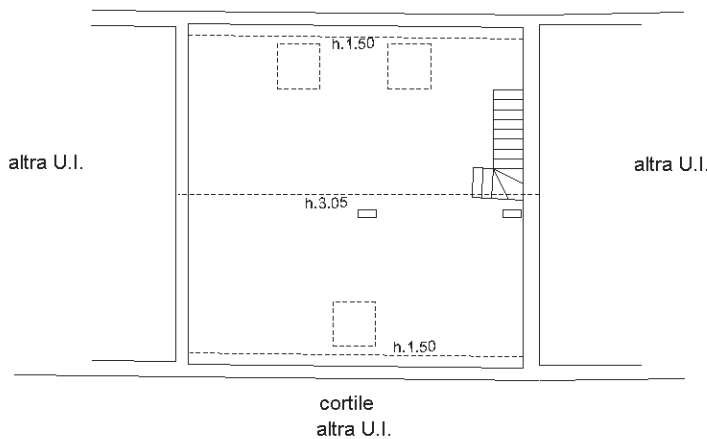
Geometri

Prov. Milano

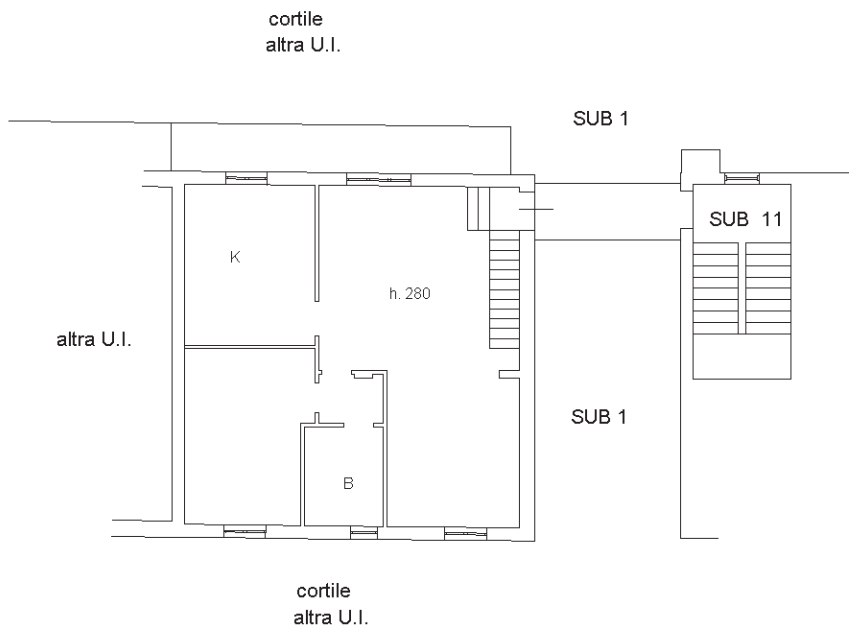
N. 8490

Scheda n. 1

Scala 1:200

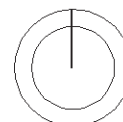


**SOTTOTETTO
PIANO SECONDO**



**ABITAZIONE
PIANO PRIMO**

Nord



Catasto dei Fabbricati - Situazione al 01/07/2020 - Comune di RODANO (H470) - < Foglio: 4 - Particella: 584 - Subalterno: 73 >
VIA GIUSEPPE GARIBALDI n. 3 piano: 1-2;

Ultima planimetria in atti