

MODULARIO
F. fig. rend. 487



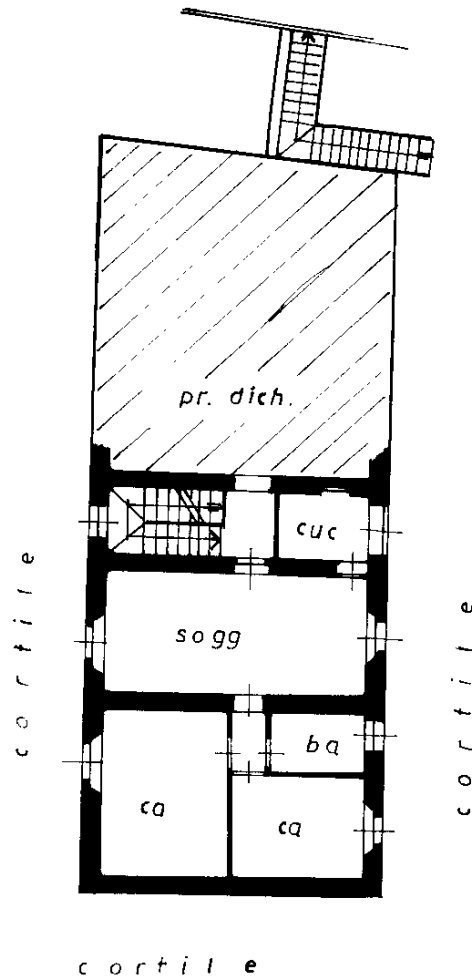
MINISTERO DELLE FINANZE
DIREZIONE GENERALE DEL CATASTO E DEI SS.TT.EE.
CATASTO EDILIZIO URBANO (RDL 13-4-1939, n. 652)

MOD **BN** (CEU)

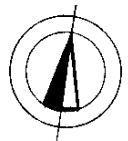
LIRE
250

Planimetria di u.i.u. in Comune di BOLLATE via PIAVE civ. 1

PIANO SECONDO
H = 3.00



ORIENTAMENTO



SCALA DI 1:20

Catasto dei Fabbricati - Situazione al 07/09/2021 - Comune di BOLLATE (A940) - < Foglio: 55 - Particella: 3 - Subalterno: 8 >
VIA PIAVE n. 1 piano: 2;

Dichiarazione di N.C.
Denuncia di variazione

Compilata dal geom. GARNELLI PIETRO
(Titolo cognome e nome)

RISERVATO ALL'UFFICIO

Ultima planimetria in atti
Data presentazione: 17/11/1989 - Data: 07/09/2021 - n. T357644 - Richiedente: CVLLSN67S53F205F
Totale schede: 1 - Formato di acquisizione: A4(210x297) - Formato stampa: A4(210x297)
n. 3 sub. 1

Iscritto all'albo dei geom. TARESE n. 1145
data 11-11-89 Firma Garnelli

AF

MODULARIO
F. rig. rend. 497

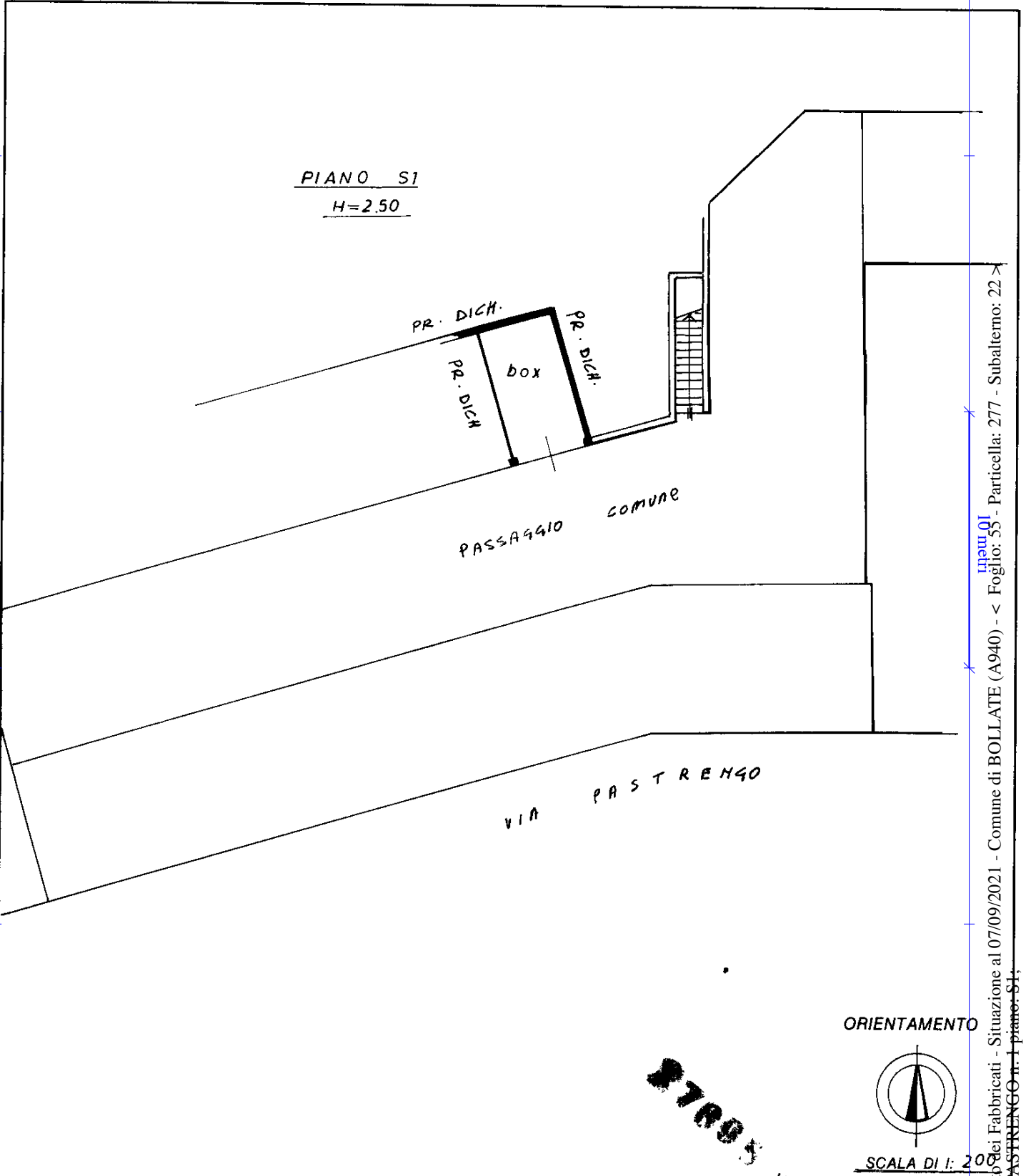


MINISTERO DELLE FINANZE
DIREZIONE GENERALE DEL CATASTO E DEI SS.TT.EE.
CATASTO EDILIZIO URBANO (RDL 13-4-1939, n. 652)

MOD. **BN** (CEU)

LIRE
250

Planimetria di u.i.u. in Comune di BOLLATE via PASTRENGO civ. 1

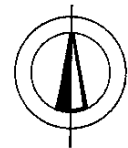


Roma - Istituto Poligrafico e Zecra dello Stato - P.V.

Catasto dei Fabbricati - Situazione al 07/09/2021 - Comune di BOLLATE (A940) - < Foglio: 55 - Particella: 277 - Subalterno: 22 >
VIA PASTRENGO n. 1 piano: S1

STAGS

ORIENTAMENTO



SCALA DI 1: 200

Dichiarazione di N.C.
Denuncia di variazione

Compilata dal Geom. CARNELLI PIETRO
(Titolo, cognome e nome)

RESERVATO ALL'UFFICIO

Ultima planimetria in atti
Identificativi catastali
Data presentazione: 20/11/1989 - Data: 07/09/2021 - n. T357646 - Richiedente: CVLLSN67S53F205F
Totale fogli: 1 - Foglio: 55 - Particella: 277 - Subalterno: 22
n. (277) sub. 22

Inscritte all'Albo dei Geometri
data 11-11-89 Firma Carnelli

MODULARIO
F. rig. rend. 497

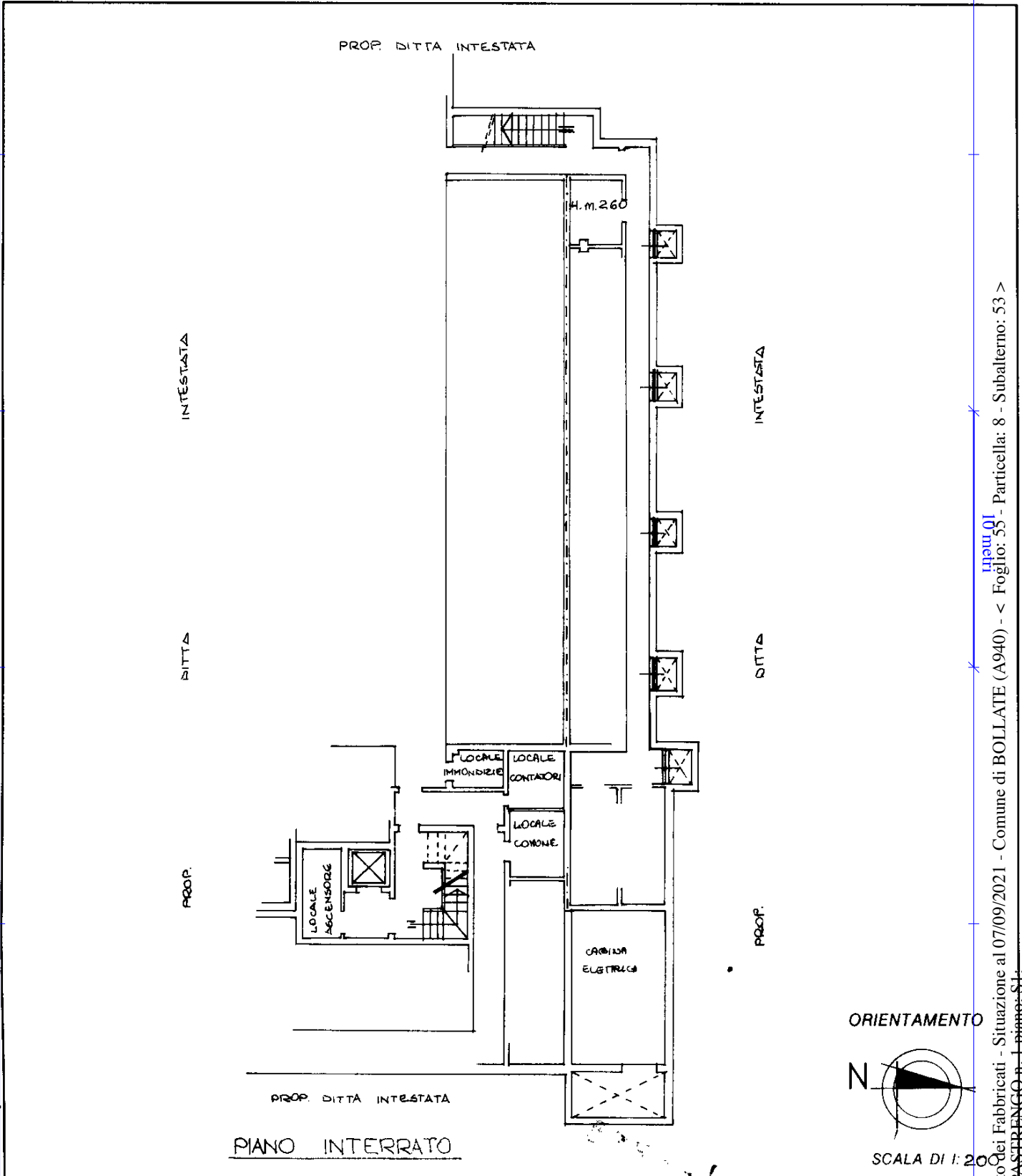


MINISTERO DELLE FINANZE
DIREZIONE GENERALE DEL CATASTO E DEI SS.TT.EE.
CATASTO EDILIZIO URBANO (RDL 13-4-1939, n. 652)

MOD. BN (CEU)

LIRE
250

Planimetria di u.i.u. in Comune di BOLLATE via PASTRENGO civ. 1



Catasto dei Fabbricati - Situazione al 07/09/2021 - Comune di BOLLATE (A940) - < Foglio: 55 - Particella: 8 - Subalterno: 53 >
Liquori
VIA PASTRENGO n. 1 piano: S.I.

Dichiarazione di N.C.
Denuncia di variazione

Compilata dal GEOM.
(Titolo, cognome e nome)
MONTI ROBERTO

RISERVATO ALL'UFFICIO

Data presentazione: 25/07/1988 - Data: 07/09/2021 - n. T357645 - Richiedente: CVLLSN67S53F205F
Totale schede: 1 - Formato di acquisizione: A4 (210x297) - Formato stampa: A4 (210x297)

Identificativi catastali: n. 8 sub. 99
Iscritto all'albo dei GEOMETRI
n. 46210 di MILANO data 30-06-88 Firma Roberto Monti

Nome Istituto Poligrafico: Zecchi dello Stato - P.V.