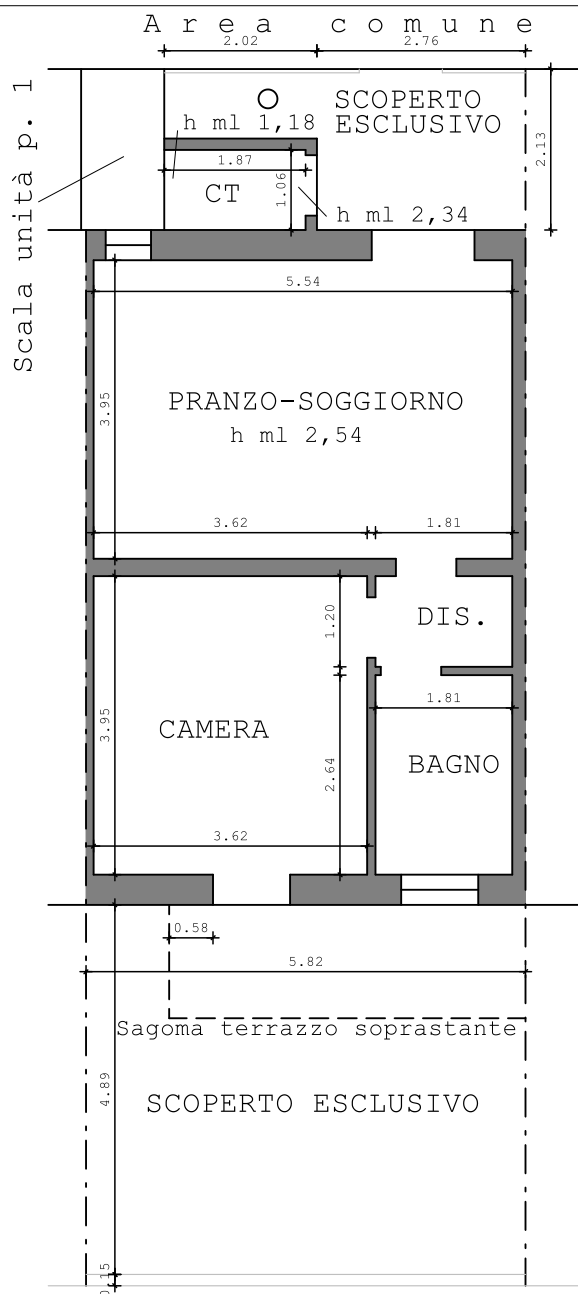
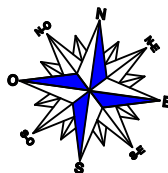


LE MISURE INDICATE SONO STATE RILEVATE IN LOCO

LOTTO 2

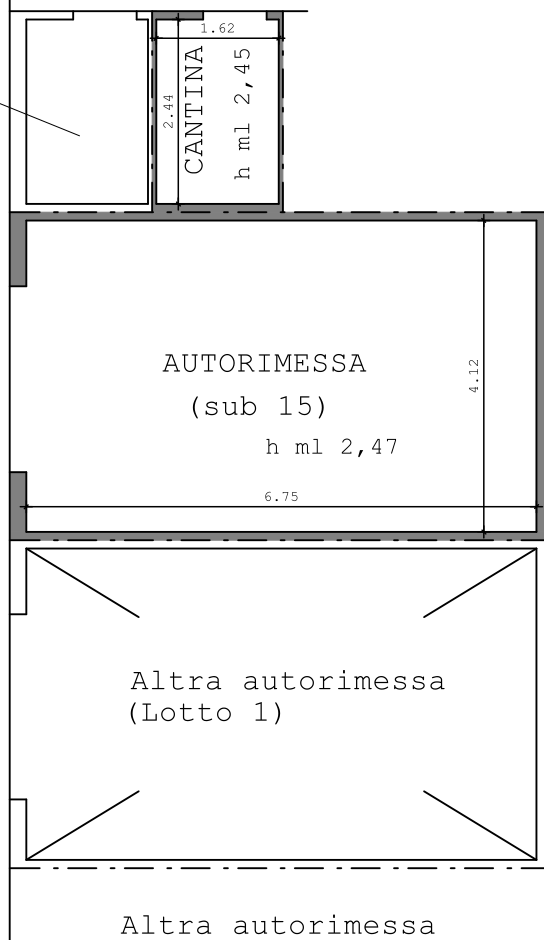


Altra cantina (Lotto 1)



Corso di manovra comune

Corridoio comune



**SCHEMA DI RILIEVO
PIANO TERRA**

Scala 1:100

**SCHEMA DI RILIEVO
PIANO INTERRATO**

Scala 1:100



geom. Andrea PASI

Via A. Benedetti n. 22 - 33170 - Pordenone
Via XXIV Maggio n. 9/5 - 33072 - Casarsa della Delizia
Tel 349.0722686 - e.mail pandrea2003@libero.it
PEC andrea.pasi@geopec.it

COMUNE: SAN VITO AL TAGLIAMENTO

TRIBUNALE DI PORDENONE

Esecuzione immobiliare n. 37-2020

ALL

02.1

SCHEMA DI RILIEVO PIANO S1 e T - ALLOGGIO e CANTINA (sub 7), AUTORIMESSA (sub 15)

LOTTO 2 - NCEU FG 35 PART 671 SUBB 7-15

DATA: SETTEMBRE 2021

SCALA GRAFICA: 1:100

**Agenzia del Territorio
CATASTO FABBRICATI
Ufficio Provinciale di
Pordenone**

Dichiarazione protocollo n. PN0108992 del 22/05/2009

Planimetria di u.i.u. in Comune di San Vito Al Tagliamento

Via Zara

civ. SNC

Identificativi Catastali:

Sezione:
Foglio: 35
Particella: 671
Subalterno: 7

Compilata da:

[REDACTED]
Iscritto all'albo:
Geometri

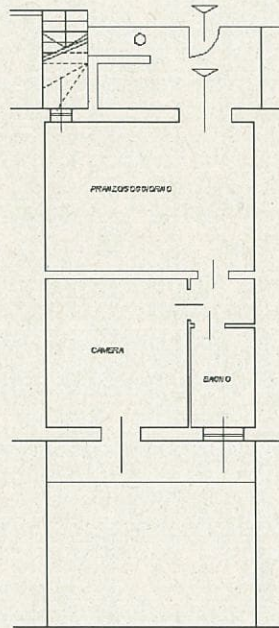
Prov. Pordenone

N. 1045

Scheda n. 1

Scala 1:200

LOTTO 2
02.2



PIANTA PIANO TERRA H 2.50



PIANTA PIANO SEMINTERRATO H 2.50



Ultima planimetria in atti

Catasto dei Fabbricati - Situazione al 09/02/2021 - Comune di SAN VITO AL TAGLIAMENTO (1403) - < Foglio: 35 - Particella: 671 - Subalterno: 7 >
VIA ZARA n. 26 piano: 1° T. intamo: 4.

**Agenzia del Territorio
CATASTO FABBRICATI
Ufficio Provinciale di
Pordenone**

Dichiarazione protocollo n. PN0108992 del 22/05/2009

Planimetria di u.i.u. in Comune di San Vito Al Tagliamento

Via Zara

civ. SNC

Identificativi Catastali:

Sezione:

Foglio: 35

Particella: 671

Subalterno: 15

Compilata da:

Iscritto all'albo:
Geometri


Prov. Pordenone

N. 1045

Scheda n. 1

Scala 1:200

LOTTO 2
02.2



PIANTA PIANO SEMINTERRATO H 2.50



Ultima planimetria in atti

Data: 09/02/2021 - n. T459877 - Richiedente [REDACTED]

Totale schede: 1 - Formato di acquisizione: A4(210x297) - Formato stampa richiesto: A4(210x297)

**Agenzia del Territorio
CATASTO FABBRICATI
Ufficio Provinciale di
Pordenone**

Dichiarazione protocollo n. PN0108992 del 22/05/2009

Planimetria di u.i.u. in Comune di San Vito Al Tagliamento

Via Zara

civ. SNC

Identificativi Catastali:

Sezione:

Foglio: 35

Particella: 671

Subalterno: 7

Compilata da:

Iscritto all'albo:

Prov [REDACTED]

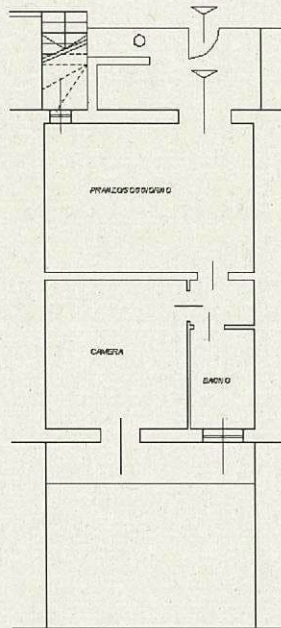
N. [REDACTED]

Scheda n. 1

Scala 1:200

LOTTO 2

02.2



PIANTA PIANO TERRA H 2.50



PIANTA PIANO SEMINTERRATO H 2.50



Ultima planimetria in atti

Catasto dei Fabbricati - Situazione al 09/02/2021 - Comune di SAN VITO AL TAGLIAMENTO (1403) - < Foglio: 35 - Particella: 671 - Subalterno: 7 >
VIA ZARA n. 26 piano: S1 T.interno: 4.

**Agenzia del Territorio
CATASTO FABBRICATI
Ufficio Provinciale di
Pordenone**

Dichiarazione protocollo n. PN0108992 del 22/05/2009

Planimetria di u.i.u. in Comune di San Vito Al Tagliamento

Via Zara

civ. SNC

Identificativi Catastali:

Sezione:

Foglio: 35

Particella: 671

Subalterno: 15

Compilata da:


Iscritte all'albo:

Prov

Scheda n. 1

Scala 1:200

LOTTO 2
02.2



PIANTA PIANO SEMINTERRATO H 2.50



Ultima planimetria in atti

Data: 09/02/2021 - n. T459877 - Richiedente: [REDACTED]

Totale schede: 1 - Formato di acquisizione: A4(210x297) - Formato stampa richiesto: A4(210x297)