

MODULARIO
F. rig. rend. 487




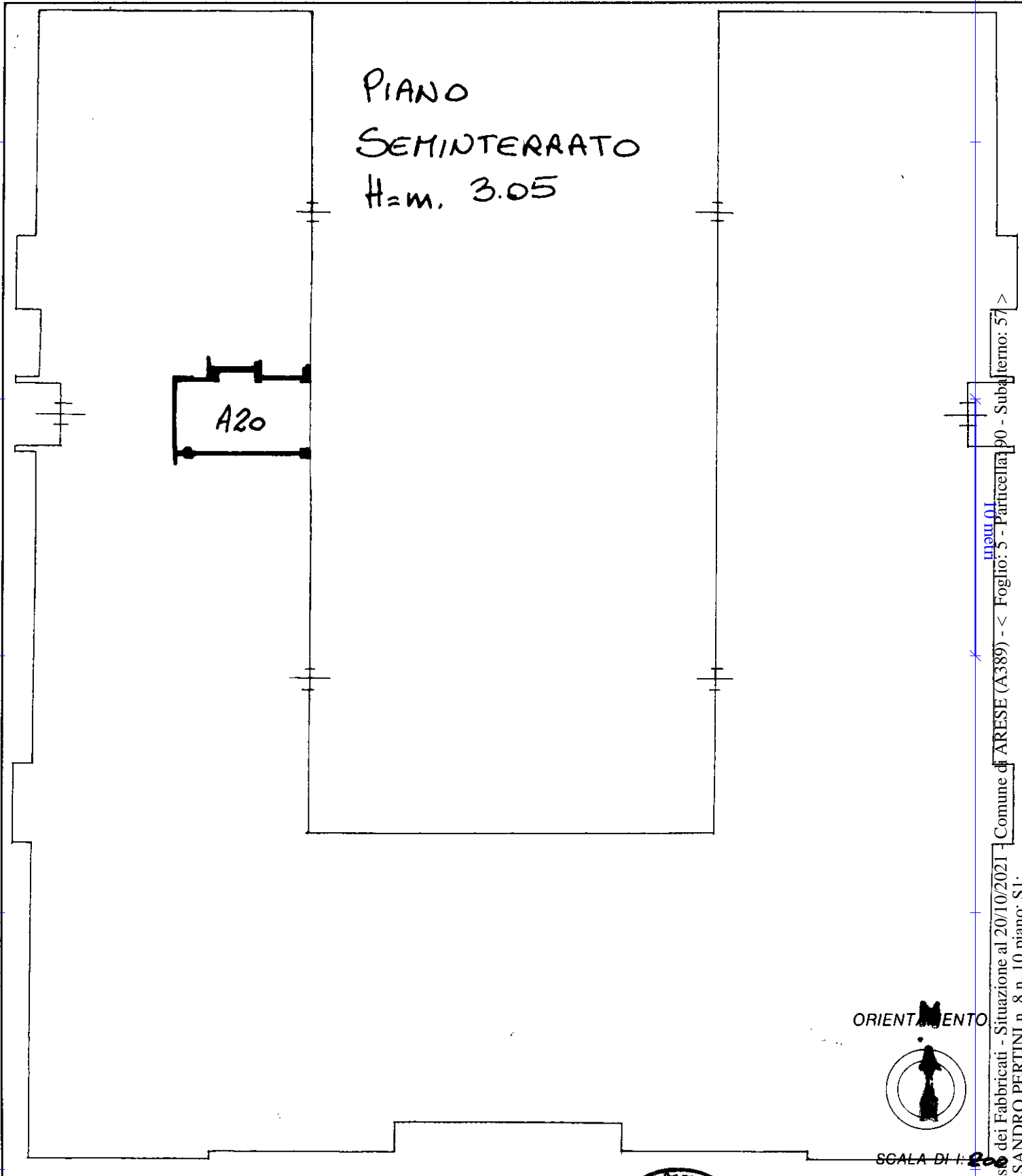
MINISTERO DELLE FINANZE
DIREZIONE GENERALE DEL CATASTO E DEI SS.TT.EE.

MOD. BN (CEU)

LIRE
500

CATASTO EDILIZIO URBANO (RDL 13-4-1939, n. 652)

Planimetria di u.i.u. in Comune di **ARESE** via **PERTINI** civ. **8-10**

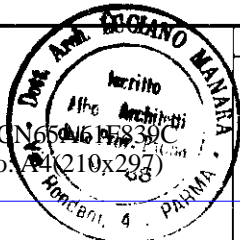


SCALA DI 1:200

Catasto dei Fabbricati - Situazione al 20/10/2021 - Comune di ARESE (A389) - < Foglio: 5 - Particella: 90 - Subaliquota: 57 >
VIA SANDRO PERTINI n. 8 n. 10 piano: S1.

Dichiarazione di N.C.

Compilata dal **ARCH. LUCIANO MANARA**
(titolo, cognome e nome)



RISERVATO ALL'UFFICIO

Data presentazione: 05/07/1994 - Data: 20/10/2021 - n. T3505 - Richiedente: NRDVCN65A61F839C
Totale schede: 1 - Formato di acquisizione: A4(210x297) - n. stampa richiesta: 4(210x297)
n. **90** sub **57**
data **1.6.1994** Firma **Man**