

MODULARIO  
a.r.n. 497



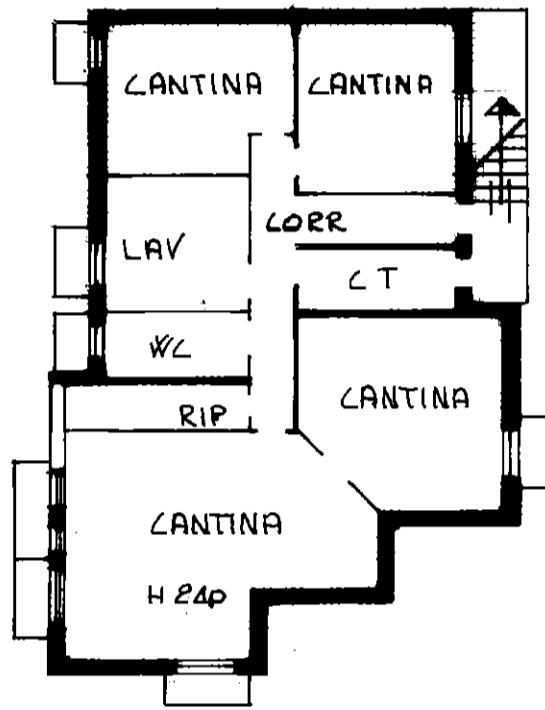
MINISTERO DELLE FINANZE  
DIPARTIMENTO DEL TERRITORIO  
**CATASTO EDILIZIO URBANO** (RDL 13-4-1939, n. 652)

MOD. **BN** (CEU)

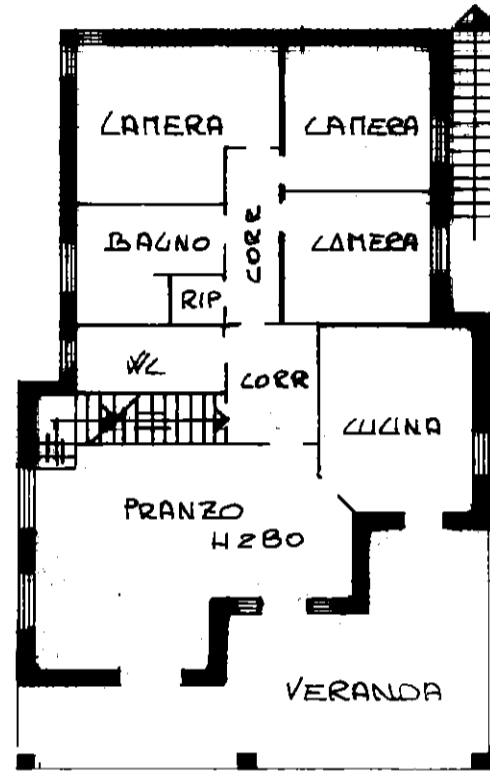
LIRE  
**200**

Planimetria di u.i.u. in Comune di CORDENONS via B. PASQUALINI civ. 8

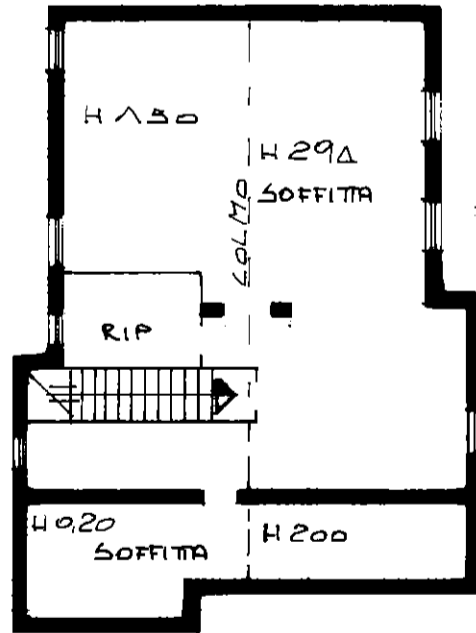
DITTA:



PIANO SCANTINATO



PIANO TERRA



PRIMO PIANO

ORIENTAMENTO



SCALA DI 1:200

Roma - Istituto Poligrafico e Zecca dello Stato - P.V.

Dichiarazione di N.C.   
Denuncia di variazione   
  
Identificativi catastali  
F. 34  
n. 667 sub. 1

Compilata dal LEOM.  
(Titolo, cognome e nome)  
  
Iscritto all'albo de. i. LEOMETRI  
della provincia di PORDENONE BAS  
data ..... Firma .....

RISERVATO ALL'UFFICIO

98307/2000

MODULARIO  
a r.r. n. 497



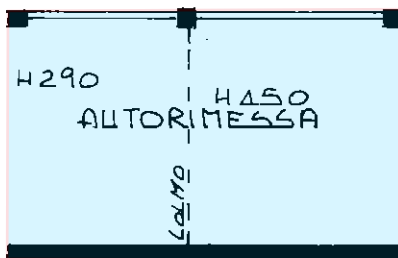
MINISTERO DELLE FINANZE  
DIPARTIMENTO DEL TERRITORIO  
**CATASTO EDILIZIO URBANO** (RDL 13-4-1939, n. 652)

MOD. **BN** (CEU)

LIRE  
**200**

Planimetria di u.i.u. in Comune di LORDENONS..... via B. PASQUALINI..... civ. 8

DITA:



ORIENTAMENTO



SCALA DI 1:1000

Catasto dei Fabbricati - Situazione al 06/05/2021 - Comune di CORDENONS (C991) - < Foglio: 34 - Particella: 667 - Subalterno: 2 >  
VIA B. PASQUALINI n. 8 piano: T;

Dichiarazione di N.C.   
Ultima planimetria in viazione

Compilata dal LEOM  
(Titolo, cognome e nome)

RISERVATO ALL'UFFICIO

88 570 7 / 2000

Data presentazione: 14/06/2000 - Data: 06/05/2021 - n. T298986 - Richiedente:  
Totale schede: 1 - Formato di acquisizione: A4(210x297) - Formato stampa richiesto: A4(210x297)  
della provincia di LORDENONS n. 815

n. 667 sub. 2  
data ..... Firma [Signature]