

MODULARIO
F. rig. rend. 496



MINISTERO DELLE FINANZE
DIREZIONE GENERALE DEL CATASTO E DEI SS.TT.EE.
CATASTO EDILIZIO URBANO (RDL 13-4-1939, n. 652)

MOD. **3** (CEU)

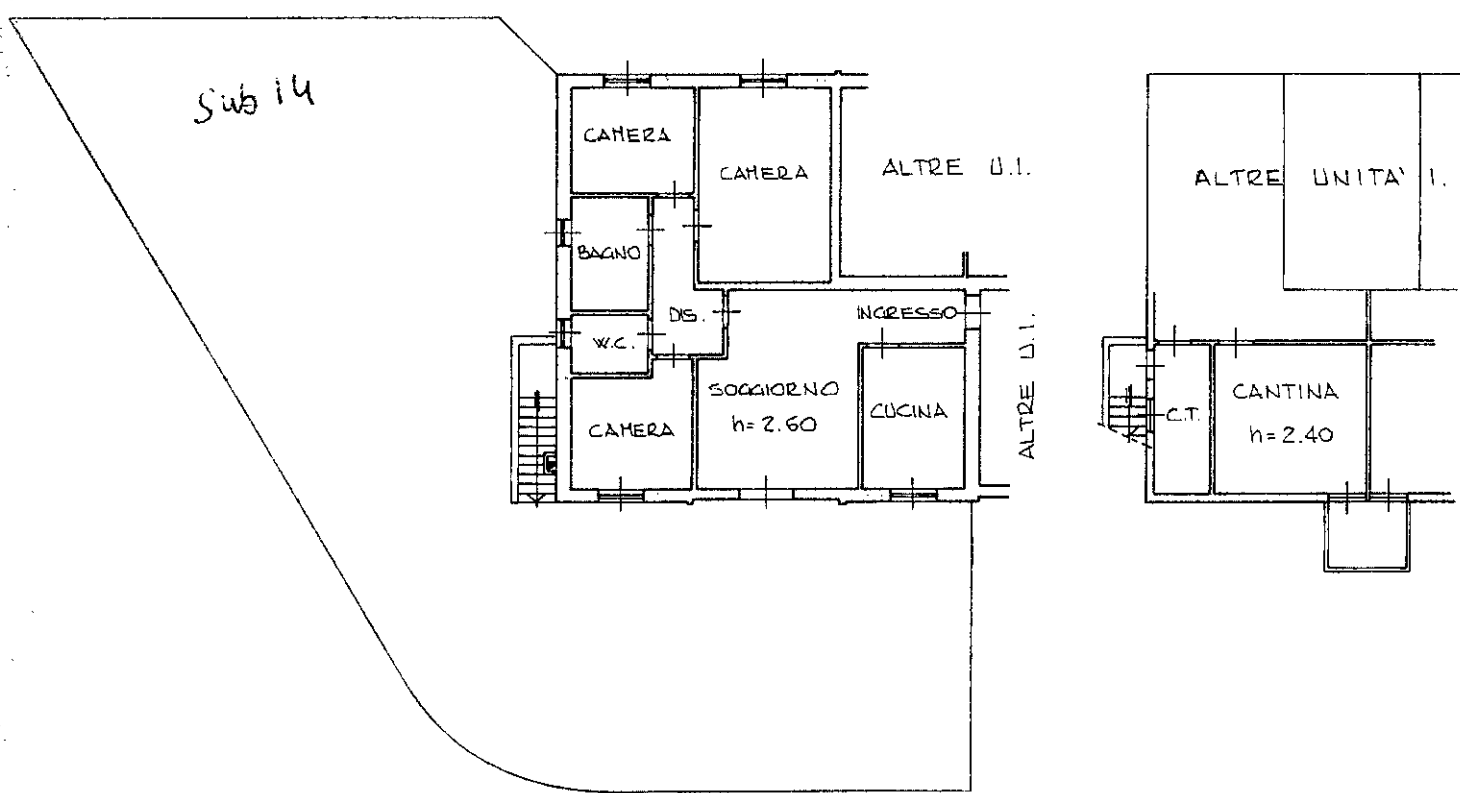
LIRE
400

Planimetria di u.i.u. in Comune di CORDENONS via DEL MONE' civ. 40/1

DITTA :

PIANO TERRA

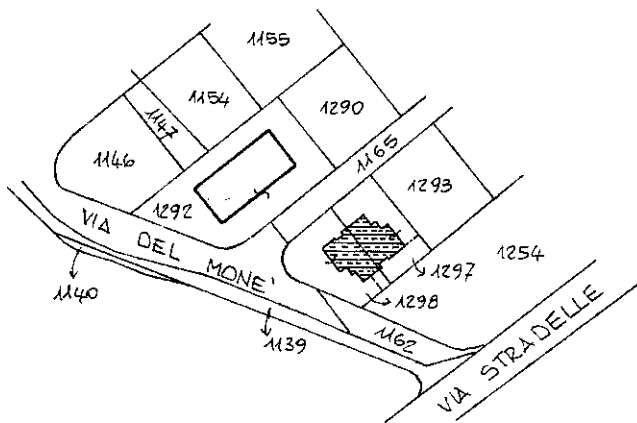
PIANO INTERRATO



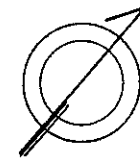
COMUNE DI CORDENONS

FG. 33 MAPP. 1292

PLANIM. SC. 1:2000



ORIENTAMENTO




SCALA DI 1: 200

Dichiarazione di N.C.
Denuncia di variazione

Compilata dal GEOMETRA
(Titolo, cognome e nome)

Identificativi catastali
F. 33
n. 1292 sub. 1
14

Iscritto all'albo de i GEOMETRI
della provincia di FORDENONE 042
data 10/11/93 Firma



RISERVATO ALL'UFFICIO

6980

MODULARIO
F. rig. rend. 496

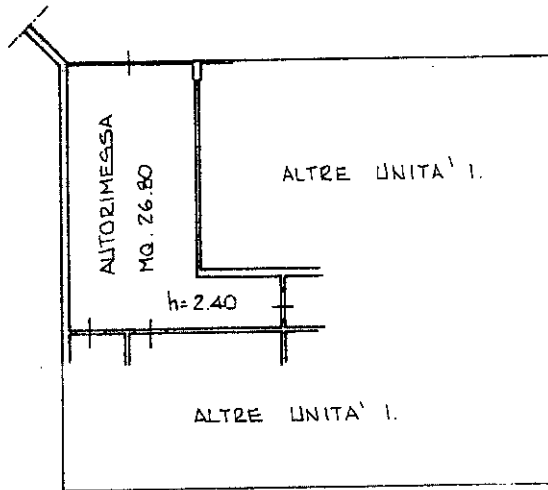


MINISTERO DELLE FINANZE
DIREZIONE GENERALE DEL CATASTO E DEI SS.TT.EE.
CATASTO EDILIZIO URBANO (RDL 13-4-1939, n. 652)

LIRE
400

Planimetria di u.i.u. in Comune di CORDENONS via DEL MONE civ. 1

DITTA : _____

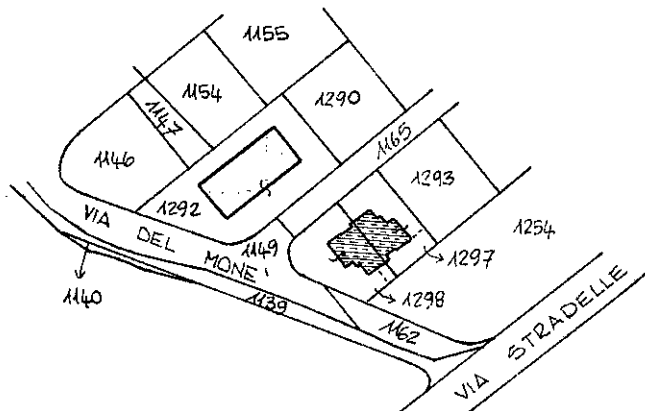


PIANO INTERRATO

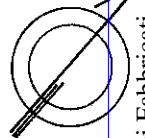
COMUNE DI CORDENONS

FG. 33 MAPP. 1292

PLANIM. SC. 1:2000



ORIENTAMENTO



SCALA DI 1:

Dichiarazione di N.C.
ma planimetria in atti
Denuncia di Variazione


Compilata dal GEOMETRA

RISERVATO ALL'UFFICIO

Data presentazione: 03/12/1993 - Data: 06/05/2021 - n. T298988 - Richiedente:

Identificativi catastali
F. 33
n. 1292 sub. 7

Isritto all'albo dei GEOMETRI
della provincia di PORDENONE
data 10/11/93 Firma [Signature]



6980

Catasto dei Fabbricati - Situazione al 06/05/2021 - Comune di CORDENONS (C991) - Foglio: 33 - Particella: 1292 - Subalterno: 7 >
VIA DEL MONE n. 40 piano: S1;