Direzione Provinciale di Pordenone Ufficio Provinciale - Territorio - Direttore DOTT. PAOLO DE LUCA Vis. tel.(0.90 euro)

Comune: MONTEREALE VALCELLINA Scala originale: 1:1000
Foglio: 13 All: A Dimensione cornice: 267.000 x 189.000 metri

17-Gen-2019 18:41:43
Prot. n. T318662/2019

1 Particella: 798

Data presentazione: 01/09/1987 - Data: 18/01/2019 - n. PN0004674 - Richiedente TRIBUNALE DI PORDENONE - Ultima Planimetria in atti

MODULARIO
F. - rig. rend. - 497

Mod. B (Nuovo Catasto Edilizio Urbano)

Lire 200

MINISTERO DELLE FINANZE
DIREZIONE GENERALE DEL CATASTO E DEI SERVIZI TECNICI ERARIALI

NUOVO CATASTO EDILIZIO URBANO

(R. DECRETO-LEGGE 13 APRILE 1939, N. 652)

Planimetria dell'immobile situato nel Comune di Montereale Valcellina *Via* Diaz 11

Ditta [redacted] *nata a* [redacted] *il* [redacted]

Allegata alla dichiarazione presentata all'Ufficio Tecnico Erariale di Pordenone

Riff.to Tipo Mapp. N° 3354/87

Elaborato Grafico

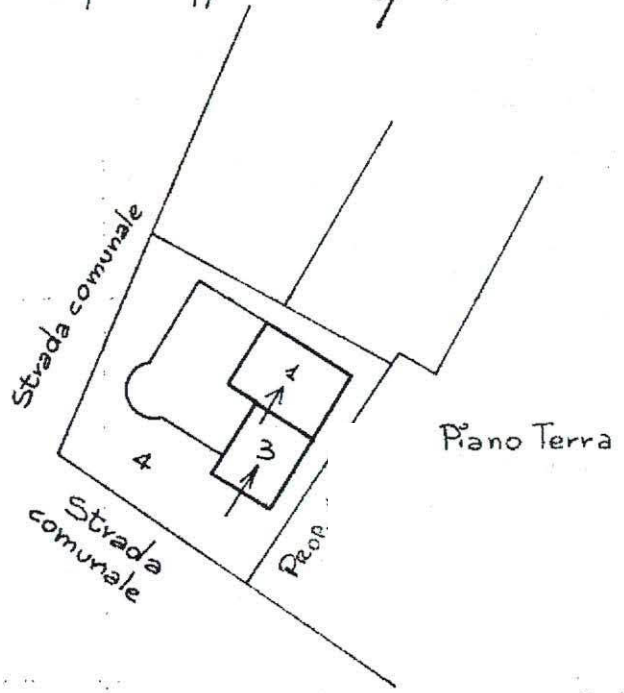

Piano Terra

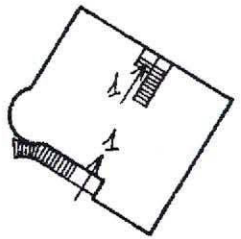

Piano Primo

Sub 1 : App. (1°P) Cantina e C.T. (P.T.).

Sub 2 : App. (2°P).

Sub 3 : Garage (P.T.).

Sub 4 : Corte comune ai sub 1,2,3.

6) - < Foglio: 13 Particella: 798 - Elaborato planimetrico > - Sub:

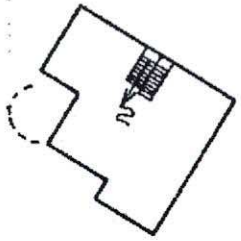

Piano Secondo

Planimetria Scala 1: 1000
Foglio 13 Aff. Mapp. 798

ORIENTAMENTO N

SCALA DI 1:200

SPAZIO RISERVATO PER LE ANNOTAZIONI D'UFFICIO

DATA

PROT. N° 2589/B

Compilata dal [redacted]
(Titolo, nome e cognome del tecnico)

[redacted]

Iscritto all'Albo de i [redacted]

della Provincia di [redacted]

DATA

Firma:

Catasto dei Fabbricati - Situazione al 18/01/2019 - Comune di MONTEREALE VALCELLINA -

Data presentazione: 01/09/1987 - Data: 18/01/2019 - n. PN0004674 - Richiedente TRIBUNALE DI PORDENONE - Ultima Planimetria in atti
Scheda 1 di 1 - Formato di acq.: A3(248x375) - Fatt. di scala: 1:1

MINISTERO DELLE FINANZE

DIREZIONE GENERALE DEL CATASTO E DEI SERVIZI TECNICI ERARIALI

Lire 200

NUOVO CATASTO EDILIZIO URBANO

(R. DECRETO-LEGGE 13 APRILE 1939, N. 652)

Planimetria dell'immobile situato nel Comune di Montereale Valcellina *Via* Diaz 11

Ditta [redacted] nata a [redacted] il [redacted]

Allegata alla dichiarazione presentata all'Ufficio Tecnico Erariale di Pordenone

Rif.to Tipo Mapp. N° 3354/07

SUB 1

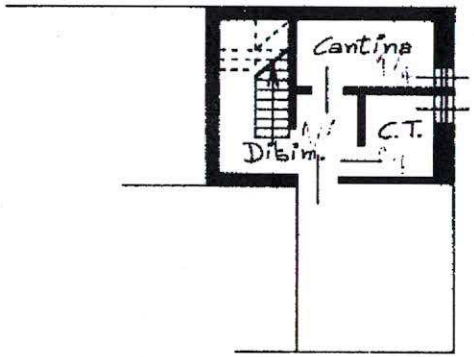

Pianta Piano Terra

H. = 2.35 m

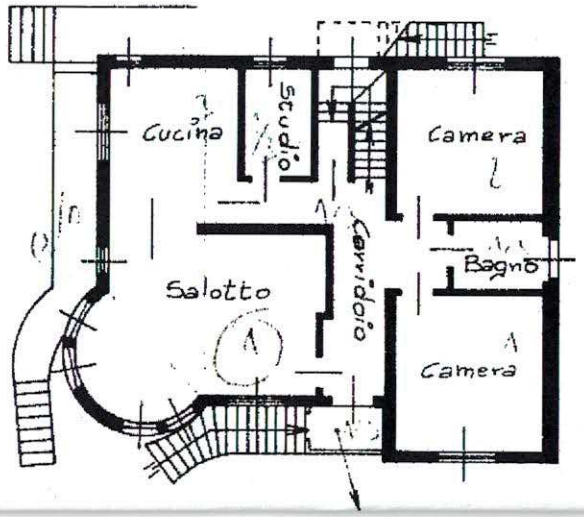

Pianta Piano Primo

H. = 2.75 m

MONTEREALE VALCELLINA(F596) - < Foglio: 13 Particella: 798 - Subalterno: 1 >

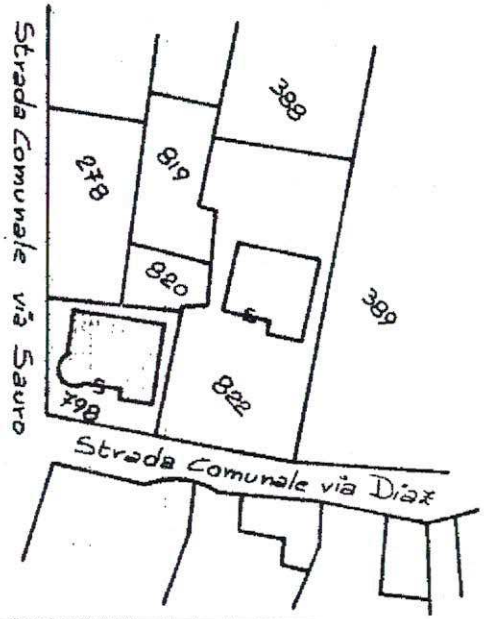

Planimetria Scala 1:1000
Foglio 13 Aff. Mapp. 798

ORIENTAMENTO

N

SCALA DI 1:200

Catasto dei Fabbricati - Situazione al 18/01/2019 - Comune
VIA A. DIAZ n. 11 piano: T-1;

SPAZIO RISERVATO PER LE ANNOTAZIONI D'UFFICIO

DATA

PROT. N° 2588/B

Compilata dal [redacted]
(Titolo, nome e cognome del tecnico)

[redacted]

Iscritto all'Albo de [redacted]

della Provincia di [redacted]

DATA

Firma

COLLEGIO TOMASCHI GIANFRANCO 604 PORDENONE

Data presentazione: 01/09/1987 - Data: 18/01/2019 - n. PN0004669 - Richiedente TRIBUNALE DI PORDENONE - Ultima Planimetria in atti
Tot.schede: 1 - Formato di acq.: A3(248x374) - Fatt. di scala: 1:1

Data presentazione: 01/09/1987 - Data: 18/01/2019 - n. PN0004670 - Richiedente TRIBUNALE DI PORDENONE - Ultima Planimetria in atti

MODULARIO
F. - rig. rend. - 497

MOD. B (*Nuovo Catasto Edilizio Urbano*)

MINISTERO DELLE FINANZE

DIREZIONE GENERALE DEL CATASTO E DEI SERVIZI TECNICI ERARIALI

Lire 200

NUOVO CATASTO EDILIZIO URBANO

(R. DECRETO-LEGGE 13 APRILE 1939, N. 652)

Planimetria dell'immobile situato nel Comune di Montereale Valcellina *Via* Diaz 11

Ditta [redacted] nata a [redacted] il [redacted]

Allegata alla dichiarazione presentata all'Ufficio Tecnico Erariale di Pordenone

Rif.to Tipo Mapp. N° 3354/97

SUB 2

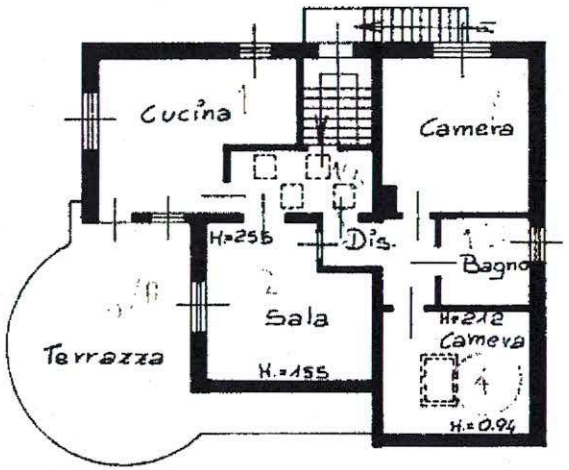

Pianta Piano Secondo

H=255 m

IREALE VALCELLINA(F596) - < Foglio: 15 Particella: 798 - Subalterno 2 >

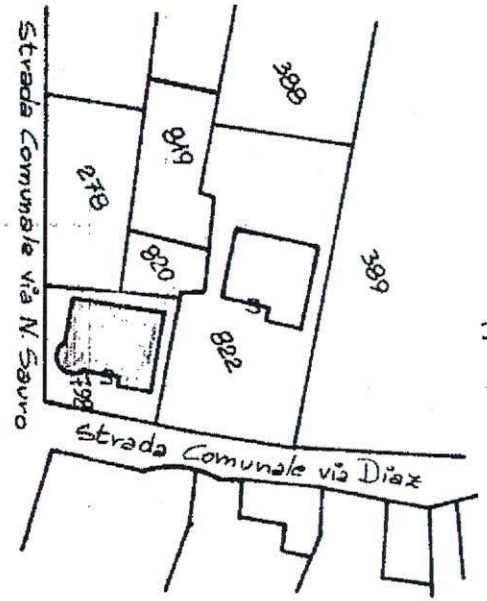

Planimetria Scala 1:1000
Foglio 13 AR Mapp. 798

ORIENTAMENTO

N

SCALA DI 1: 200

Catasto dei Fabbricati - Situazione al 18/01/2019 - Comune di M
VIA A. DIAZ n. 11 piano: 2;

SPAZIO RISERVATO PER LE ANNOTAZIONI D'UFFICIO

DATA

PROT. N° 2589/3

Compilata dal [redacted]
(Titolo, nome e cognome del tecnico)

[redacted]

Iscritto all'Albo de i [redacted]

della Provincia di [redacted]

DATA

Firma:

Data presentazione: 01/09/1987 - Data: 18/01/2019 - n. PN0004670 - Richiedente TRIBUNALE DI PORDENONE - Ultima Planimetria in atti
Tot.schede: 1 - Formato di acq.: A3(248x374) - Fatt. di scala: 1:1

Data presentazione: 01/09/1987 - Data: 18/01/2019 - n. PN0004673 - Richiedente TRIBUNALE DI PORDENONE - Ultima Planimetria in atti

MODULARIO
F. - rig. rend. - 497

Mod. B (*Nuovo Catasto Edilizio Urbano*)

Lire 200

MINISTERO DELLE FINANZE

DIREZIONE GENERALE DEL CATASTO E DEI SERVIZI TECNICI ERARIALI

NUOVO CATASTO EDILIZIO URBANO

(R. DECRETO-LEGGE 13 APRILE 1939, N. 652)

Planimetria dell'immobile situato nel Comune di Montereale Valcellina ***Via*** Diaz 11

Ditta [redacted] nata a [redacted] il [redacted]

Allegata alla dichiarazione presentata all'Ufficio Tecnico Erariale di Pordenone

Rif.to Tipo Mapp. N° 3354/97

SUB 3

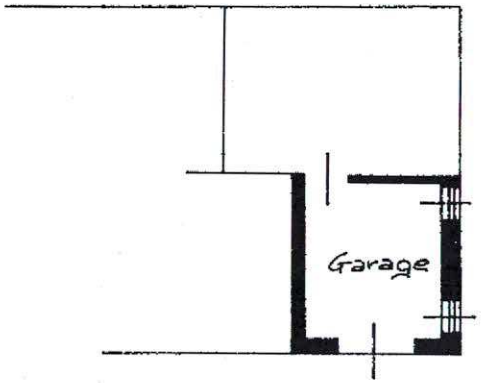

Pianta Piano Terra
H. = 2.35 m

EREALE VALCELLINA(F596) - Foglio: 13 Particella: 798 - Subalterno: 3

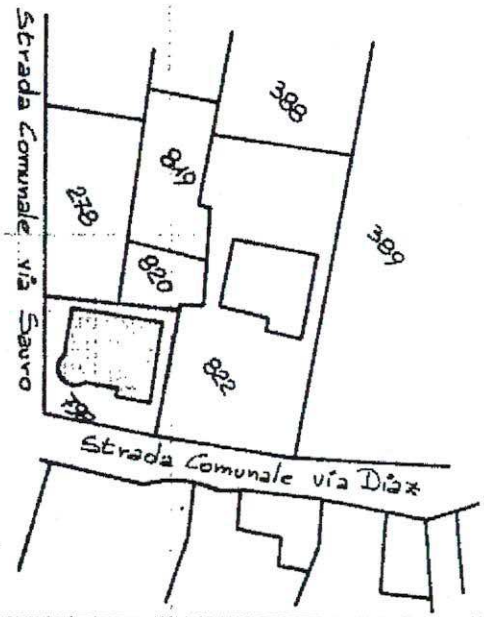

Planimetria Scala 1:1000
Foglio 13 App. Mapp. 798

ORIENTAMENTO

SCALA DI 1:200

Catasto dei Fabbricati - Situazione al 18/01/2019 - Comune di
VIA A. DIAZ n. 11 piano: T;

SPAZIO RISERVATO PER LE ANNOTAZIONI D'UFFICIO

DATA

PROT. N° 2588/3

Compilata dal [redacted]
(Titolo, nome e cognome del tecnico)

[redacted]

Iscritto all'Albo de i [redacted]

della Provincia di [redacted]

DATA

Firma:

PORDENONE 604

I.P.Z.S. OFFICINA C.V. ROMA