

Dichiarazione protocollo n. del

Planimetria di u.i.u. in Comune di Aviano

Via Dei Molini

civ. 41/B

Identificativi Catastali:

Sezione: A

Foglio: 39

Particella: 1331

Subalterno: 15

Compilata da:

Iscritto all'albo:
Geometri

Prov. Pordenone

N. 00858

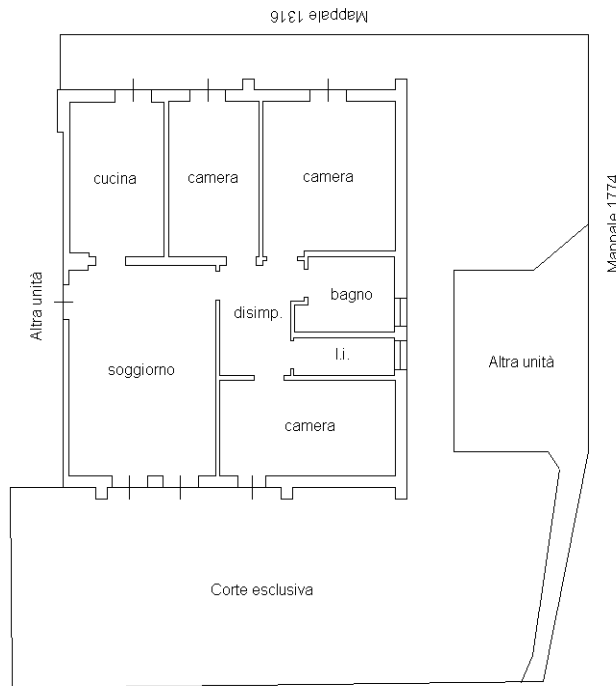
Scheda n. 1

Scala 1:200



PIANTA PIANO INTERRATO

h. 2,40 m.



PIANTA PIANO TERRA

h. 2,50 m.



MODULARIO
F. fig. rend. 497

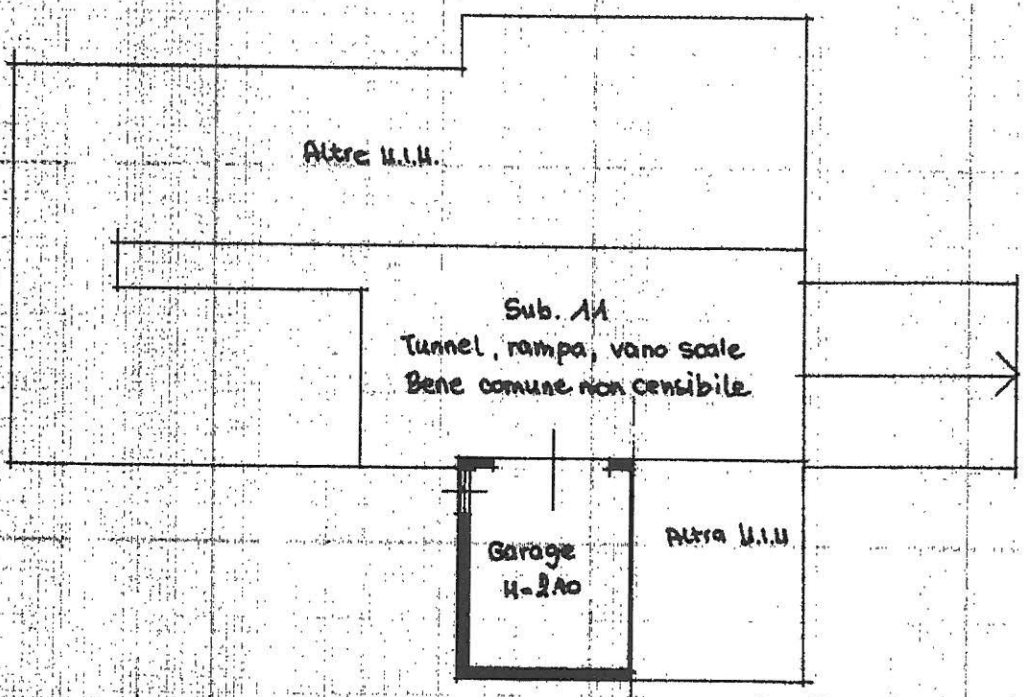


MINISTERO DELLE FINANZE
DIPARTIMENTO DEL TERRITORIO
CATASTO EDILIZIO URBANO (RDL 13-4-1939, n. 652)

MOD. BN (CE)
LIRE
500

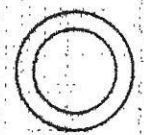
Planimetria di u.i.u. in Comune di **AVIANO (CPN)** via **MOLINI** civ.

DITTA: [REDACTED] **PROPRIETARIO**



PIANTA PIANO SCANTINATO

ORIENTAMENTO



SCALA DI 1:200

Catasto dei Fabbricati - Situazione al 09/07/2015 - Comune di AVIANO(A516) - < Sezione Urbana: A Foglio: 39 Particella: 1331 - Subalterno 9 >

Dichiarazione di N.C.
Ultima Planimetria in atti Denuncia di variazione

Compilata dal [REDACTED]

RISERVATO ALL'UFFICIO

Data presentazione: 27/06/1997 - Data: 09/07/2015 - Richiedente [REDACTED]
Tot. schede catastali: [REDACTED] - Formato di acq.: A4 (209x297) - Patt. di scanso: [REDACTED]
F. [REDACTED] della provincia di [REDACTED]

ORDINE DEGLI INGEGNERI
[REDACTED]

C. 922/04
[Signature]