

Identificativi Catastali:

Sezione: A

Foglio: 39

Particella: 1262

Subalterno: 49

Compilata da:
Fregonese Renzo

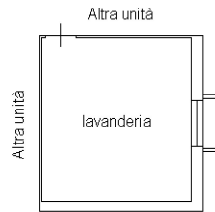
Iscritto all'albo:
Geometri

Prov. Pordenone

N. 00858

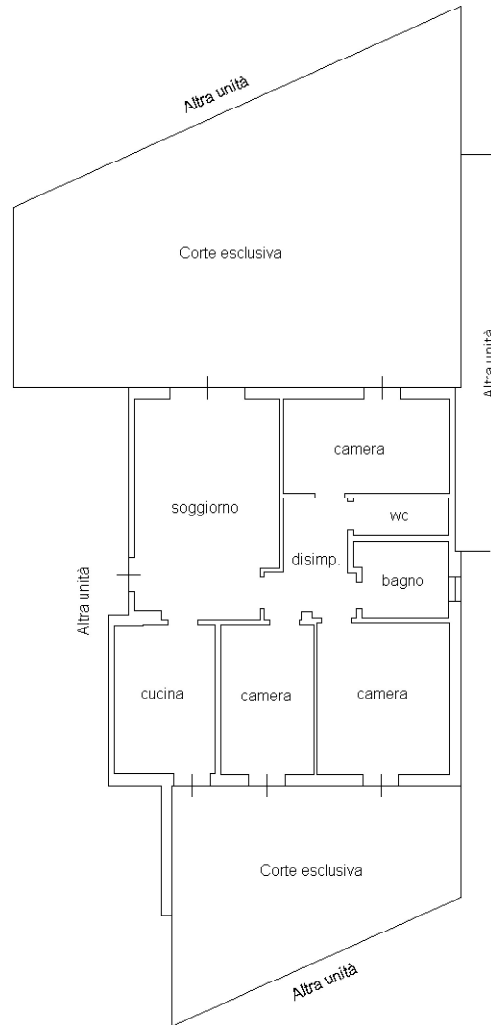
Scheda n. 1

Scala 1:200



PIANTA PIANO INTERRATO

h. 2,50 m.



PIANTA PIANO TERRA

h. 2,50 m.



MODULARIO
a.r.f. n. 497



MINISTERO DELLE FINANZE
DIPARTIMENTO DEL TERRITORIO
CATASTO EDILIZIO URBANO (RDL 13-4-1939, n. 652)

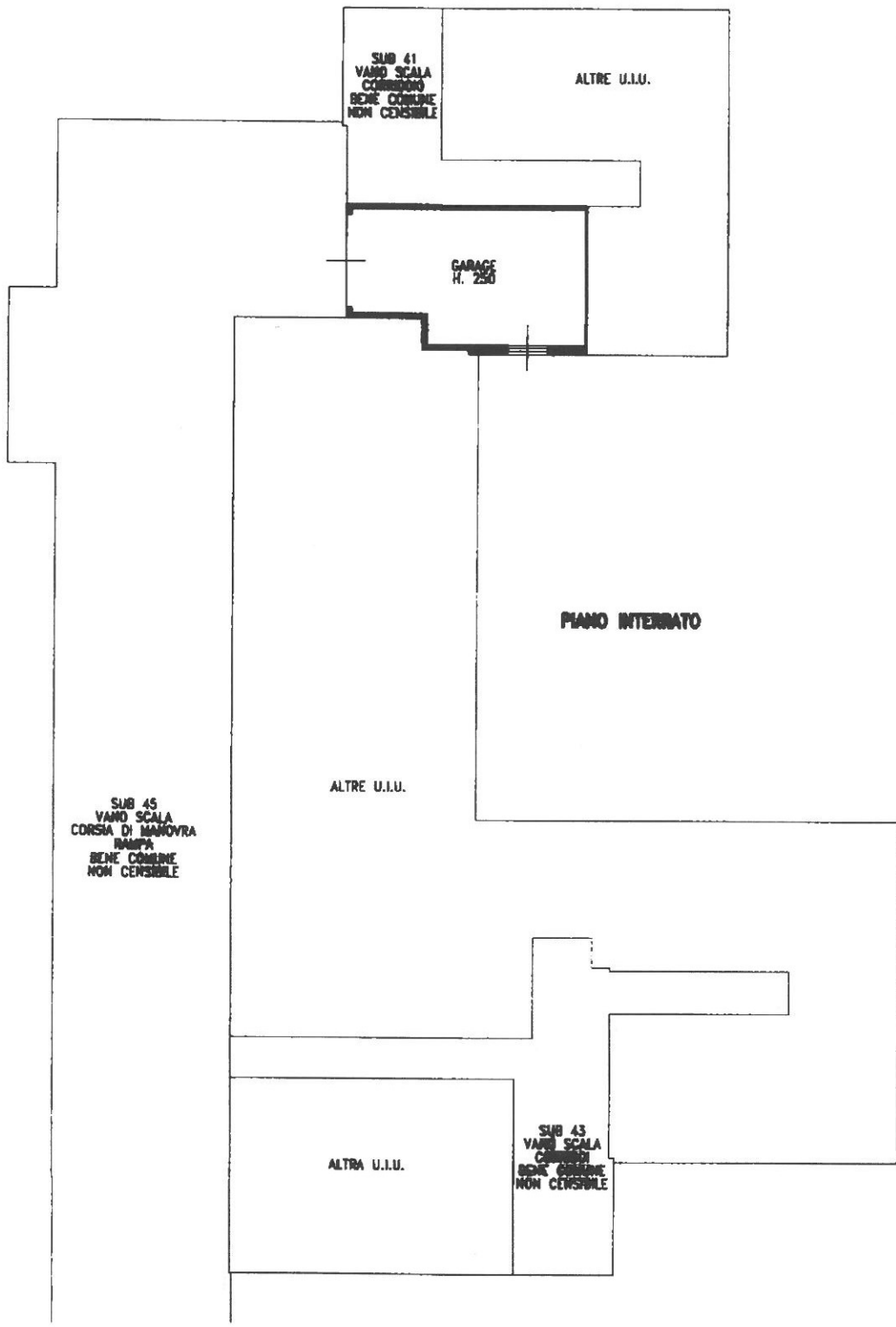
MOD. BN (CE

LIRE
200

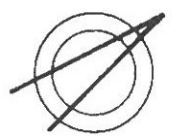
Planimetria di u.i.u. in Comune di **AVIANO (PN)** via **MOLINI** civ.

DITTA: [REDACTED] PROPRIETARIA

Catasto dei Fabbricati - Situazione al 09/07/2015 - Comune di AVIANO(A.516) - < Sezione Urbana: A Foglio: 39 Particella: 1262 - Subalterno 18 >
V.I. C.D. III - V.C. III - P.V.



ORIENTAMENTO



SCALA DI 1:200

Dichiarazione di N.C.

Compilata dal [REDACTED]

RISERVATO ALL'UFFICIO

Denuncia di variazione

[REDACTED]

Δ 15 14/10

Data presentazione: 07/09/1998 - Data: [REDACTED] ente

Tot. schede: 1 - Formato di acq.: A [REDACTED]

n. 1262 sub. 18 data [REDACTED] Firma [REDACTED]