

Identificativi Catastali:

Sezione: A

Foglio: 39

Particella: 1262

Subalterno: 51

Compilata da:

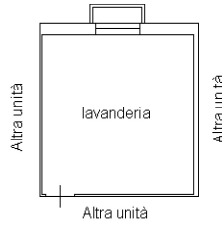
Iscritto all'albo:
Geometri

Prov. Pordenone

N. 00858

Scheda n. 1

Scala 1:200



PIANTA PIANO INTERRATO

h. 2,50 m.



PIANTA PIANO TERRA

h. 2,50 m.



MODULARIO
a.r.g.n. 497



MINISTERO DELLE FINANZE
DIPARTIMENTO DEL TERRITORIO
CATASTO EDILIZIO URBANO (RDL 13-4-1939, n. 652)

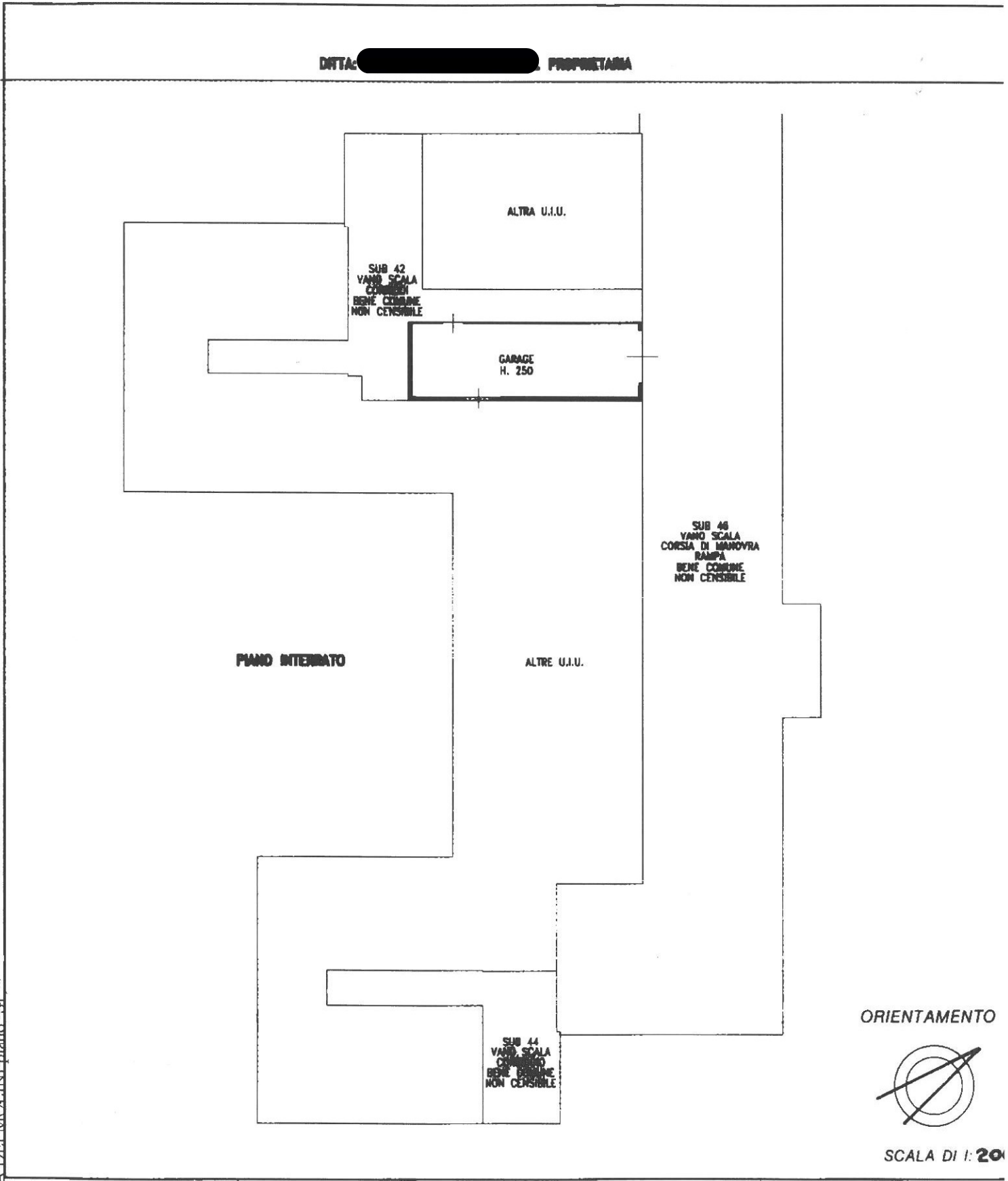
MOD. **BN** (CI)

LIRE
200

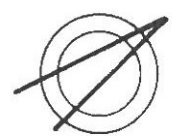
Planimetria di u.i.u. in Comune di **AVIANO (PN)** via **MOLINI** civ.....

DITTA: [REDACTED] PROPRIETARIA

Catasto dei Fabbricati - Situazione al 09/07/2015 - Comune di AVIANO(A516) - < Sezione Urbana: A Foglio: 39 Particella: 1262 - Subalterno 22 >
VI
AVIANO (PN) - 31041 - 0431/2262/22



ORIENTAMENTO



SCALA DI 1:200

Dichiarazione di N.C.
Denuncia di variazione

Compilata dal
(Titolo, cognome e nome)
[REDACTED]

RISERVATO ALL'UFFICIO

Δ 151998

Data presentazione: 07/09/1998 - Data: 09/07/2015
Tot. schede: 1 - Formato di acq.: A4(210x297) Fatt. di scala: [REDACTED]
n. 1262 sub 22

data Firma [REDACTED]