



N=6200

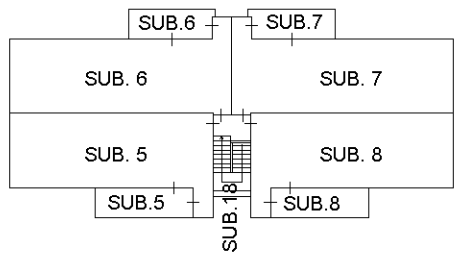
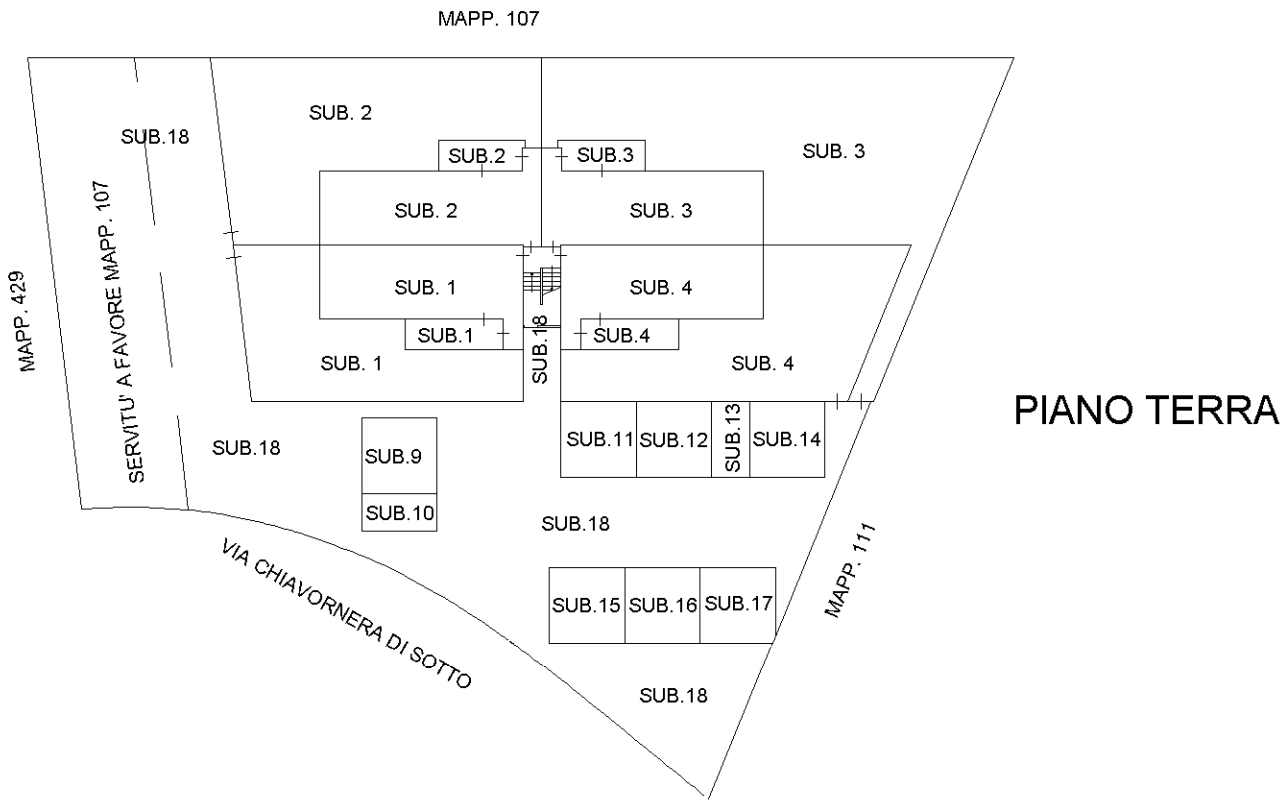
E=600

1 Particella: 207

ELABORATO PLANIMETRICO	
Compilato da:	Tome' Bruno
Iscritto all'albo:	Geometri
Prov. Pordenone	N. 599


**Agenzia del Territorio
CATASTO FABBRICATI
Ufficio Provinciale di
Pordenone**

Comune di Azzano Decimo	Protocollo n. PN0120036 del 28/09/2006
Sezione: Foglio: 8 Particella: 207	Tipo Mappale n. 119013 del 27/09/2006
Dimostrazione grafica dei subalterni	Scala 1 : 500



PRIMO PIANO

NORD



Ultima planimetria in atti

Catasto dei Fabbricati - Situazione al 23/02/2020 - Comune di AZZANO DECIMO (A530) - < Foglio: 8 - Particella: 207 - Elaborato planimetrico >

**Agenzia del Territorio
CATASTO FABBRICATI
Ufficio Provinciale di
Pordenone**

Dichiarazione protocollo n. PN0120036 del 28/09/2006

Planimetria di u.i.u. in Comune di Azzano Decimo

Via Chiavornere Di Sotto

civ. 4

Identificativi Catastali:

Sezione:

Foglio: 8

Particella: 207

Subalterno: 5

Compilata da:

Tome' Bruno

Iscritto all'albo:

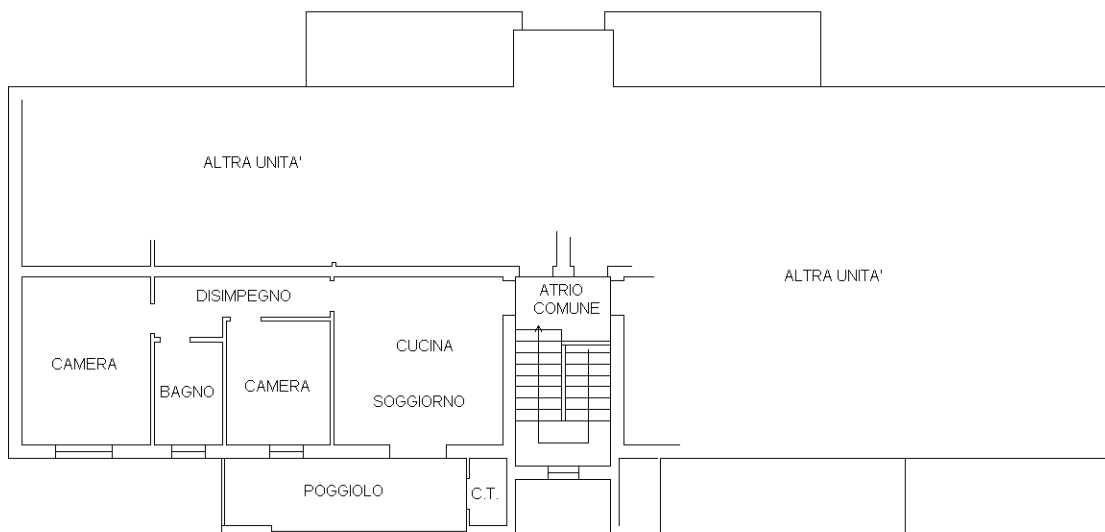
Geometri

Prov. Pordenone

N. 599

Scheda n. 1

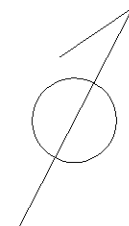
Scala 1:200



PRIMO PIANO

H. 254

NORD



Ultima planimetria in atti

Data: 23/02/2020 - n. T5128 - Richiedente:

Totale schede: 1 - Formato di acquisizione: A4(210x297) - Formato stampa richiesto: A4(210x297)

Catasto dei Fabbricati - Situazione al 23/02/2020 - Comune di AZZANO DECIMO (A530) - < Foglio: 8 - Particella: 207 - Subalterno: 5 >
VIA CHIAVORNERE DI SOTTO n. 4 piano: 1 interno: 5;

**Agenzia del Territorio
CATASTO FABBRICATI
Ufficio Provinciale di
Pordenone**

Dichiarazione protocollo n. PN0120036 del 28/09/2006

Planimetria di u.i.u. in Comune di Azzano Decimo

Via Chiavornere Di Sotto

civ. 4

Identificativi Catastali:

Sezione:

Foglio: 8

Particella: 207

Subalterno: 10

Compilata da:

Tome' Bruno

Iscritto all'albo:

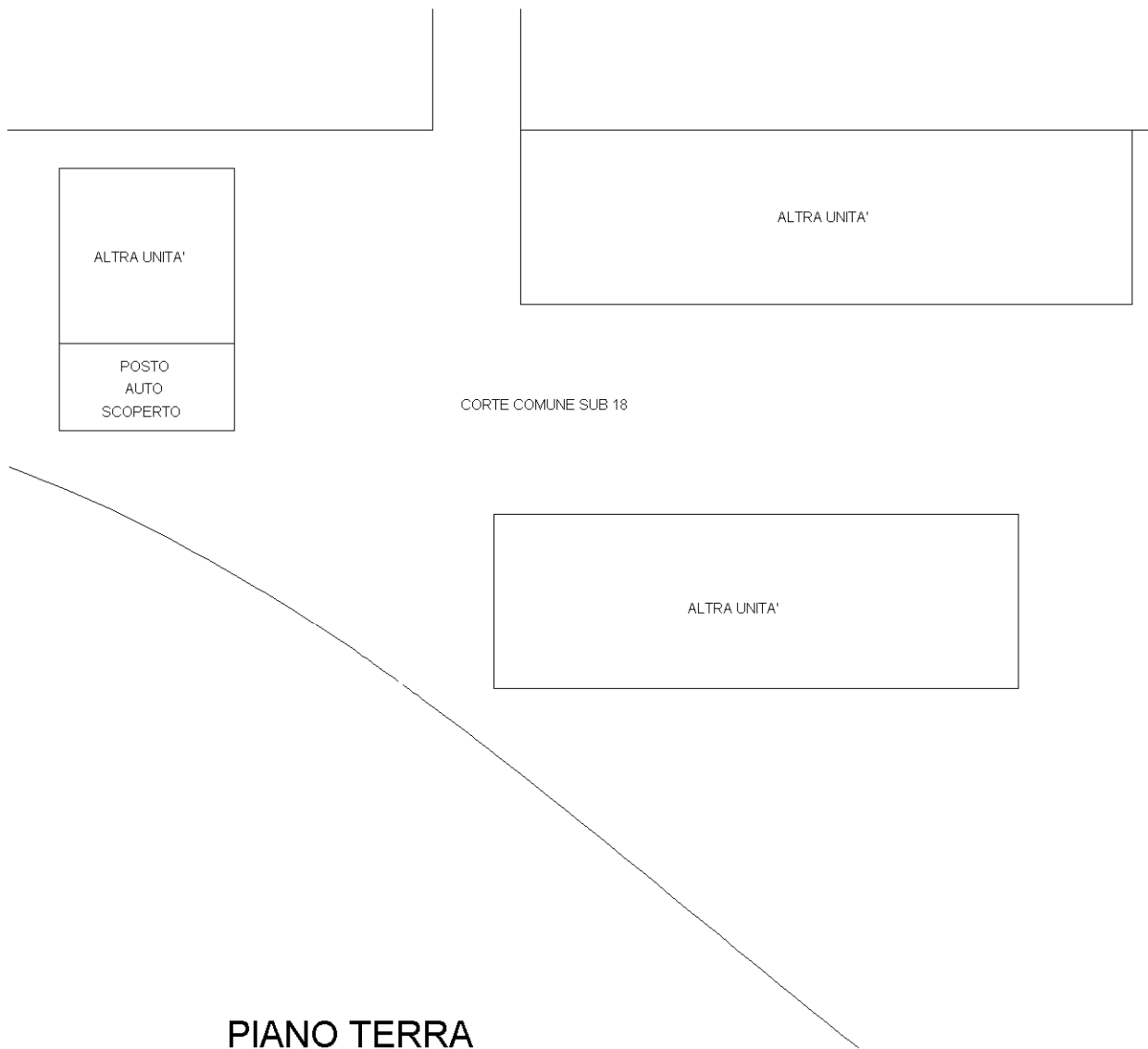
Geometri

Prov. Pordenone

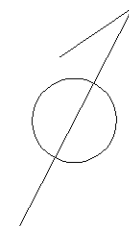
N. 599

Scheda n. 1

Scala 1:200



NORD



Ultima planimetria in atti

Data: 23/02/2020 - n. T5127 - Richiedente

Totale schede: 1 - Formato di acquisizione: A4(210x297) - Formato stampa richiesto: A4(210x297)

Catasto dei Fabbricati - Situazione al 23/02/2020 - Comune di AZZANO DECIMO (A530) - < Foglio: 8 - Particella: 207 - Subalterno: 10 >
VIA CHIAVORNERE DI SOTTO n. 4 piano: T;

**Agenzia del Territorio
CATASTO FABBRICATI
Ufficio Provinciale di
Pordenone**

Dichiarazione protocollo n. PN0120036 del 28/09/2006

Planimetria di u.i.u. in Comune di Azzano Decimo

Via Chiavornere Di Sotto

civ. 4

Identificativi Catastali:

Sezione:

Foglio: 8

Particella: 207

Subalterno: 13

Compilata da:

Tome' Bruno

Iscritto all'albo:


Geometri

Prov. Pordenone

N. 599

Scheda n. 1

Scala 1:200

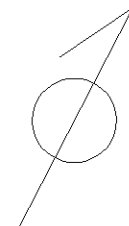


CORTE COMUNE SUB 18



PIANO TERRA

NORD



Ultima planimetria in atti

Data: 23/02/2020 - n. T5129 - Richiedente

Totale schede: 1 - Formato di acquisizione: A4(210x297) - Formato stampa richiesto: A4(210x297)

Catasto dei Fabbricati - Situazione al 23/02/2020 - Comune di AZZANO DECIMO (A530) - < Foglio: 8 - Particella: 207 - Subalterno: 13 >
VIA CHIAVORNERE DI SOTTO n. 4 piano: T;