

**Agenzia del Territorio  
CATASTO FABBRICATI  
Ufficio Provinciale di  
Pordenone**

Dichiarazione protocollo n. 191653 del 12/2003

Planimetria di u.i.u. in Comune di Budoia

Via Panizzut

civ. 30

Identificativi Catastali:

Sezione:  
Foglio: 14  
Particella: 419  
Subalterno: 4

Compilata da:  
Cazzaro Silvio  
Isritto all'albo:  
Geometri

Prov. Padova

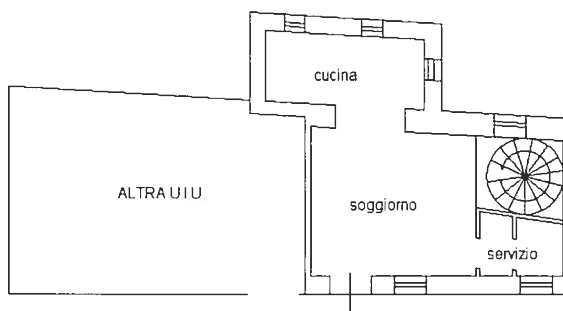
N. 2508

Scheda n. 1

Scala 1:200

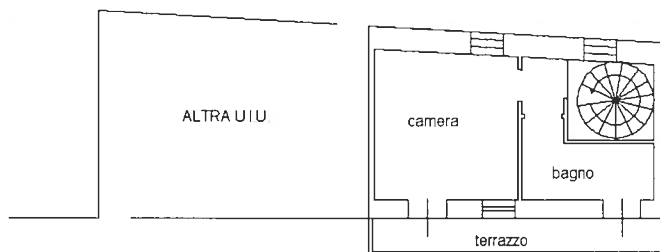
### PIANTA PIANO TERRA

Hvani= 240 mt



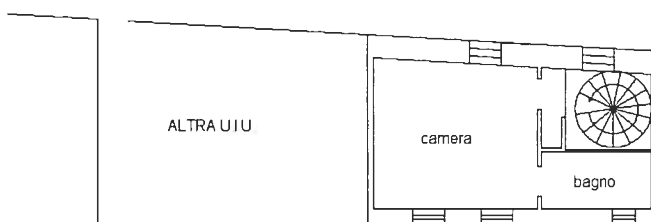
### PIANTA PIANO PRIMO

Hvani= 250 mt



### PIANTA PIANO SECONDO

Hvani= 250 mt



Catasto dei Fabbricati - Situazione al 26/01/2018 - Comune di BUDOIA (B247) - < Foglio: 14 - Particella: 419 - Subalterno: 4 >  
VIA PANIZZUT n. 30 piano T.1-2.

Ultima planimetria in atti

Data: 26/01/2018 - n. T34460 - Richiedente

Totale schede: 1 - Formato di acquisizione: A4(210x297) - Formato stampa richiesto: A4(210x297)