MODULARIO
F. - rig. rand. - 497

MOD. B (*Nuovo Catasto Edilizio Urbano*)

Lire 200

MINISTERO DELLE FINANZE
DIREZIONE GENERALE DEL CATASTO E DEI SERVIZI TECNICI ERARIALI

NUOVO CATASTO EDILIZIO URBANO

(R. DECRETO-LEGGE 13 APRILE 1939, N. 652)

Planimetria dell'immobile situato nel Comune di PORCIA *Via* Lino Zanussi 10

Ditta [redacted] nato a [redacted]

Allegata alla dichiarazione presentata all'Ufficio Tecnico Erariale di Pordenone

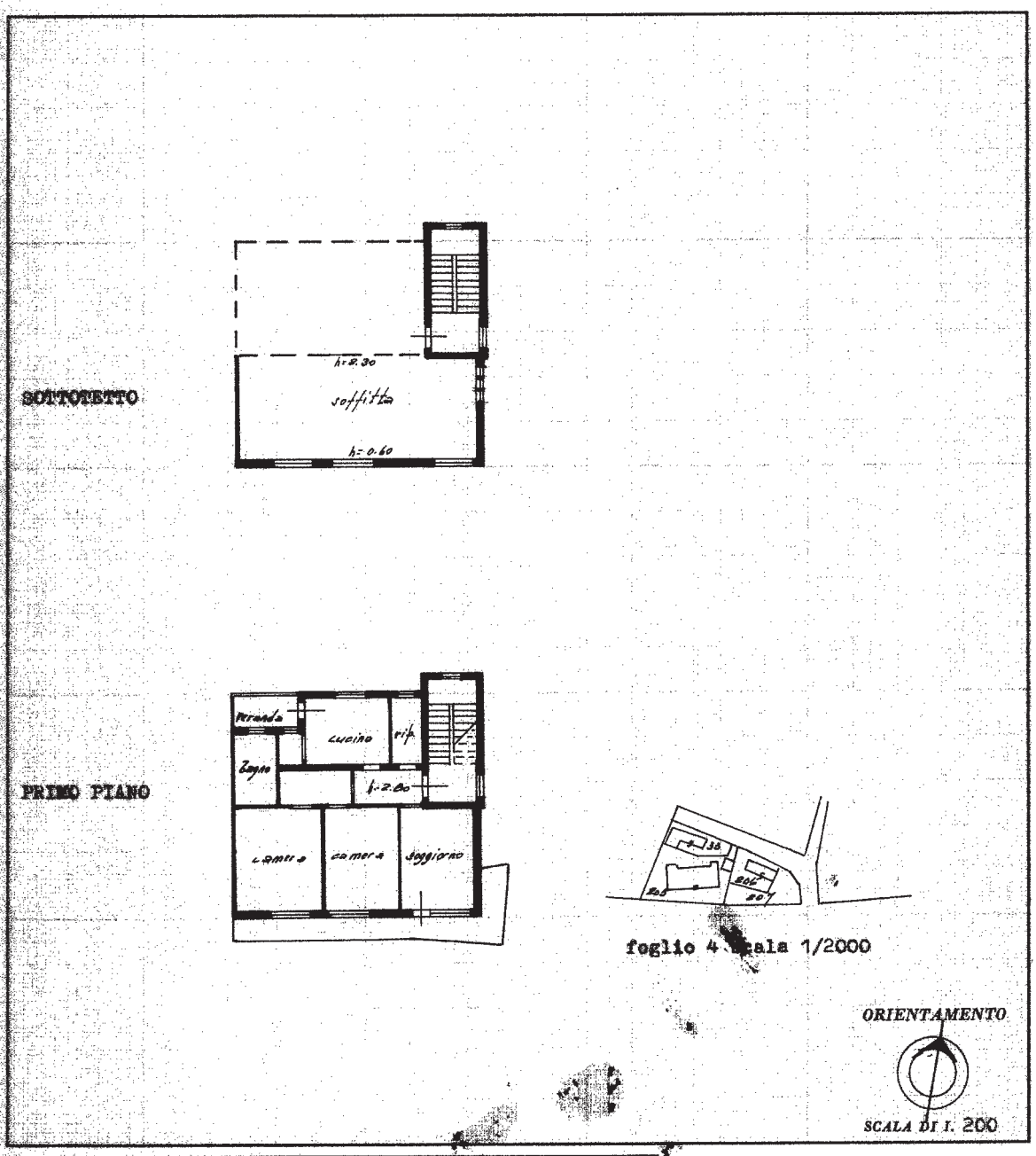

SPAZIO RISERVATO PER LE ANNOTAZIONI D'UFFICIO

DATA 21 MAG. 1988
PROT. N° 2931/A

Partita 272 foglio 4
mappale 205
sub 5

Compilata dal [redacted]

Iscritto all'Albo de [redacted]
della Provincia di [redacted]
DATA 13/5/1988
Firma: [redacted]

Catasto dei Fabbricati - Situazione al 08/11/2019 - Comune di PORCIA (G886) - < Foglio: 4 - Particella: 205 - Subalterno: 5 >
CORSO ZANUSSI L. n. 10 piano: 1-3;

Ultima planimetria in atti

E.I. n.112-19

RILIEVO QUOTATO DELLO STATO DI FATTO

Porcia, Corso Lino Zanussi 10 (Foglio 4, Part. 205, Sub. 5)

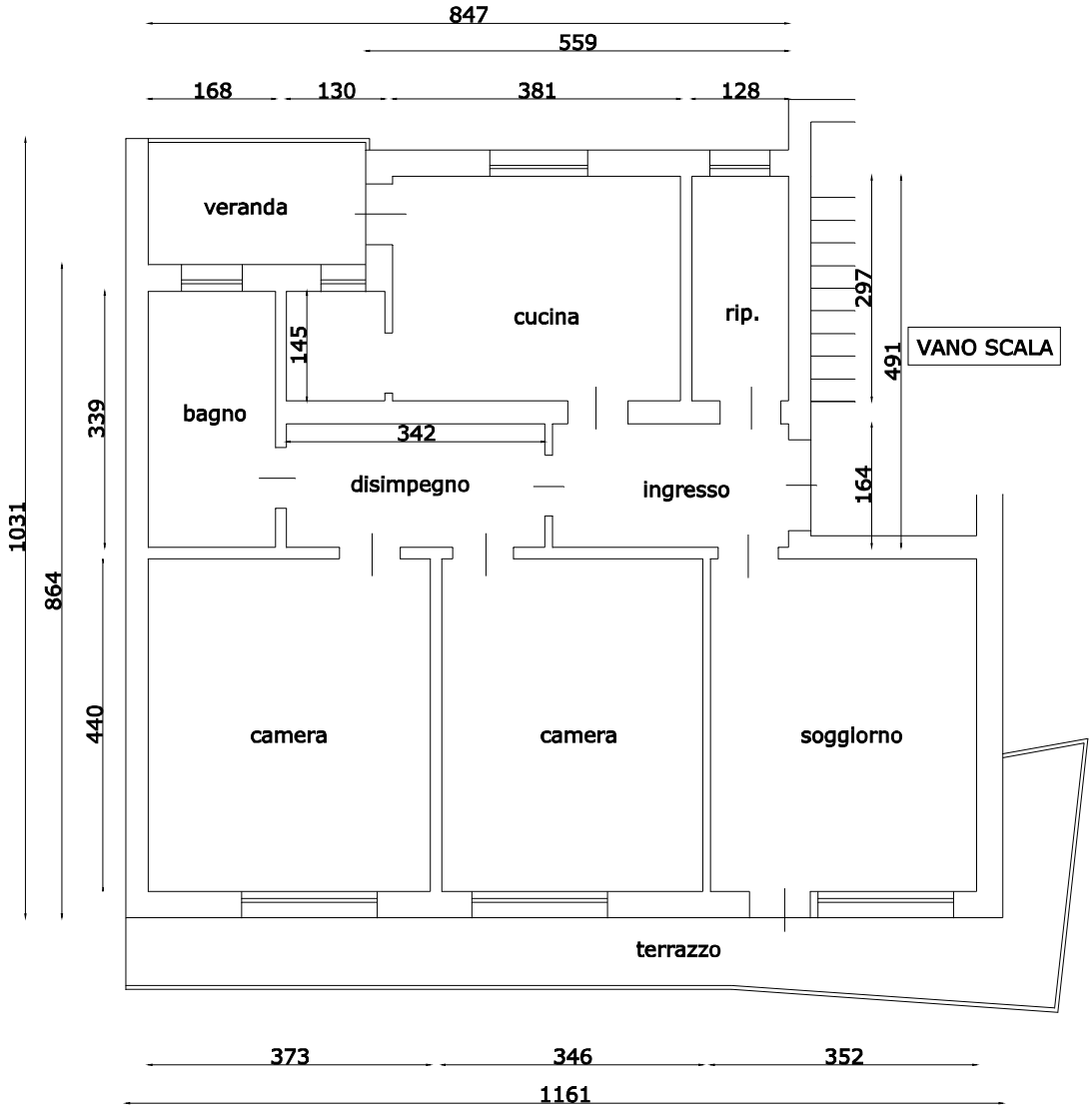

PIANO PRIMO

H=292

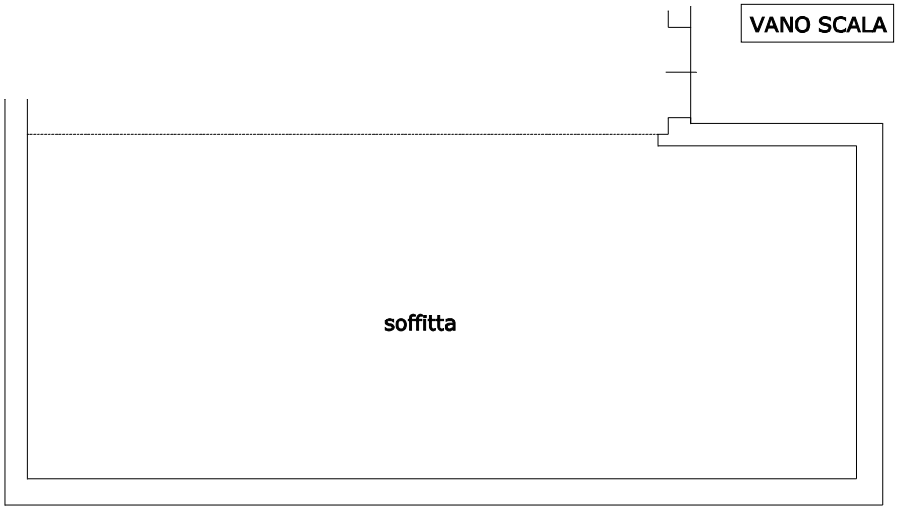

PIANO TERZO

SCALA 1:100

ELABORATO PLANIMETRICO

Compilato da: [redacted]

Iscritto all'albo: [redacted]

Prov. Pordenone N. [redacted]

Agenzia del Territorio
CATASTO FABBRICATI
Ufficio Provinciale di
Pordenone

Comune di Porcia

Sezione: Foglio: 4 Particella: 205

Protocollo n. PN0229778 del 04/09/2007

Tipo Mappale n. del

Dimostrazione grafica dei subalterni

Scala 1 : 500

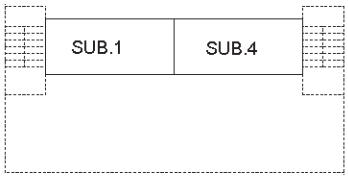

PIANTA PIANO SCANTINATO

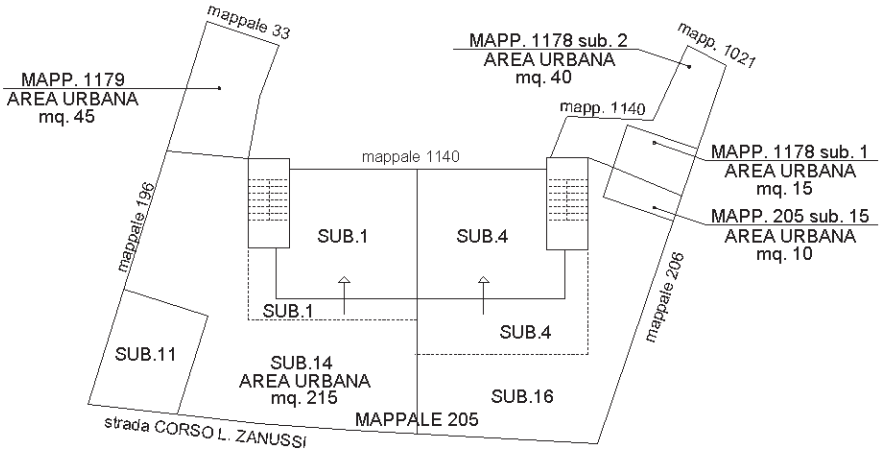

PIANTA PIANO TERRA

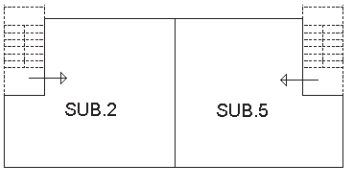

PIANTA PIANO PRIMO

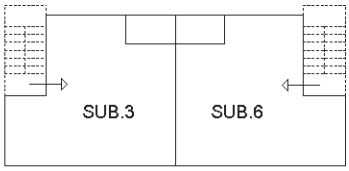

PIANTA PIANO SECONDO

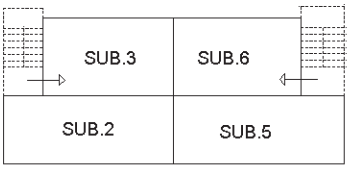

PIANTA PIANO TERZO

Ultima planimetria in atti

Catasto dei Fabbricati - Situazione al 06/11/2019 - Comune di PORCIA (G886) - < Foglio: 4 - Particella: 205 - Elaborato planimetrico >

6-Nov-2019 9:41:57
Prot. n. T42297/2019

Scala originale: 1:2000
Dimensione cornice: 534.000 x 378.000 metri

Comune: PORCIA
Foglio: 4