Agenzia del Territorio
CATASTO FABBRICATI
Ufficio Provinciale di
Milano

Dichiarazione protocollo n. MI1165354 del 24/12/2009

Planimetria di u.i.u. in Comune di Grezzago

Via Milano civ. 5

Identificativi Catastali:
Sezione:
Foglio: 2
Particella: 761
Subalterno: 1

Compilata da:
Notarangelo Matteo
Iscritto all'albo:
Geometri
Prov. Milano N. 9991

Scheda n. 1 Scala 1:200

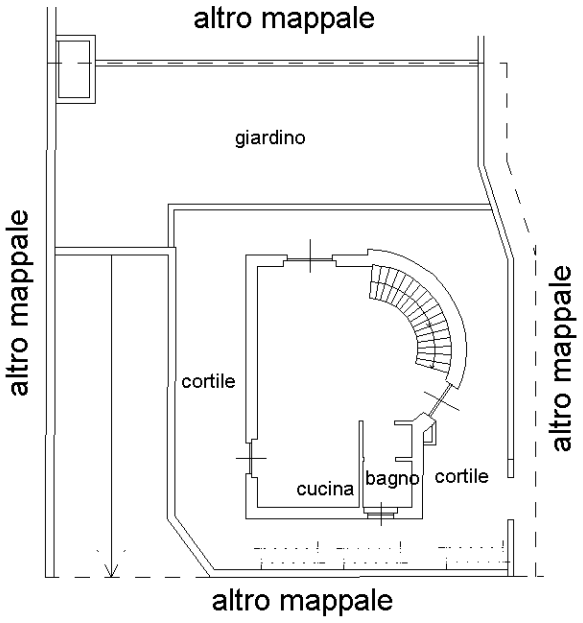

PIANO TERRA
H. 270

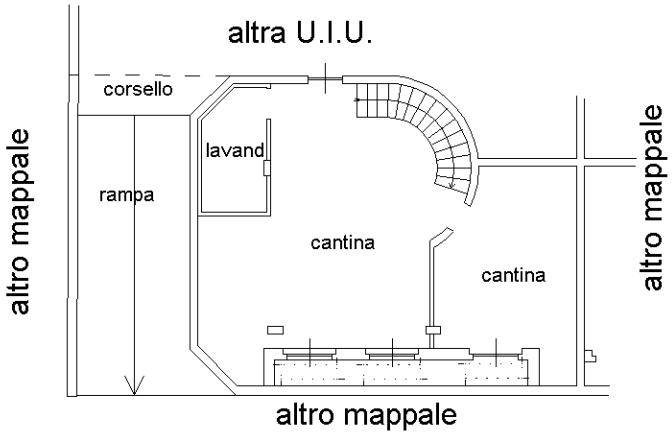

PIANO INTERRATO
H. 240

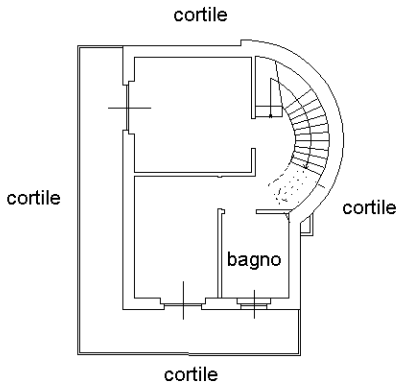

PIANO PRIMO
H. 270

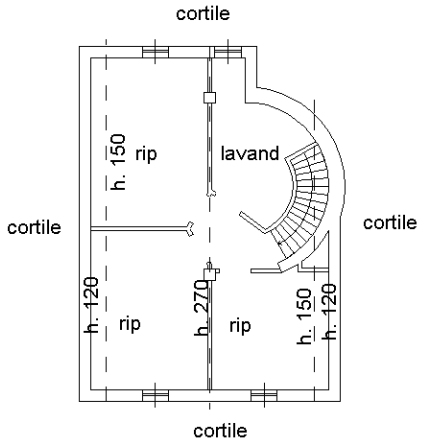

PIANO SECONDO
H.m. 170

NORD

Ultima planimetria in atti

Catasto dei Fabbricati - Situazione al 02/09/2019 - Comune di GREZZAGO (E170) - < Foglio: 2 - Particella: 761 - Subalterno: 1 >
Firmato Da: BRAVIHC AVVOCATI Emesso Da: INFOCERT FIRMA QUALIFICATA 2 Serial#: ab862d