Agenzia del Territorio
CATASTO FABBRICATI
Ufficio Provinciale di Milano

Dichiarazione protocollo n. MI0640924 del 17/07/2008

Planimetria di u.i.u. in Comune di Arluno

VIA EUGENIO MONTALE civ. 10

Identificativi Catastali:
Sezione:
Foglio: 13
Particella: 786
Subalterno: 10

Compilata da:
FERRAMI CARLO
Iscritto all'albo:
Architetti
Prov. Milano N. 4174

Scheda n. 1 Scala 1:200

PIANO TERRA
H = 2.40

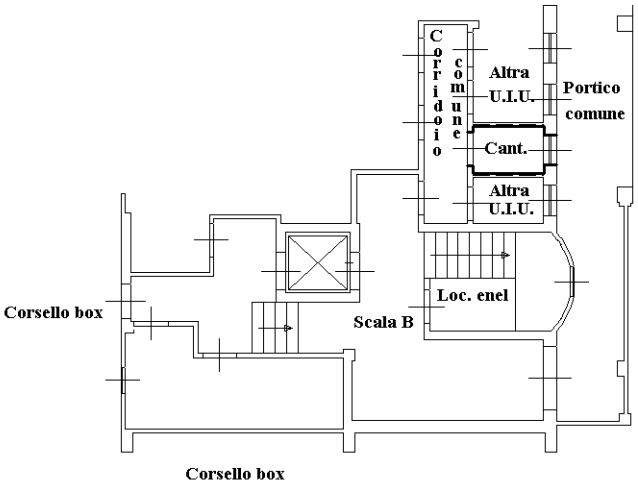

PIANO PRIMO
H = 2.70

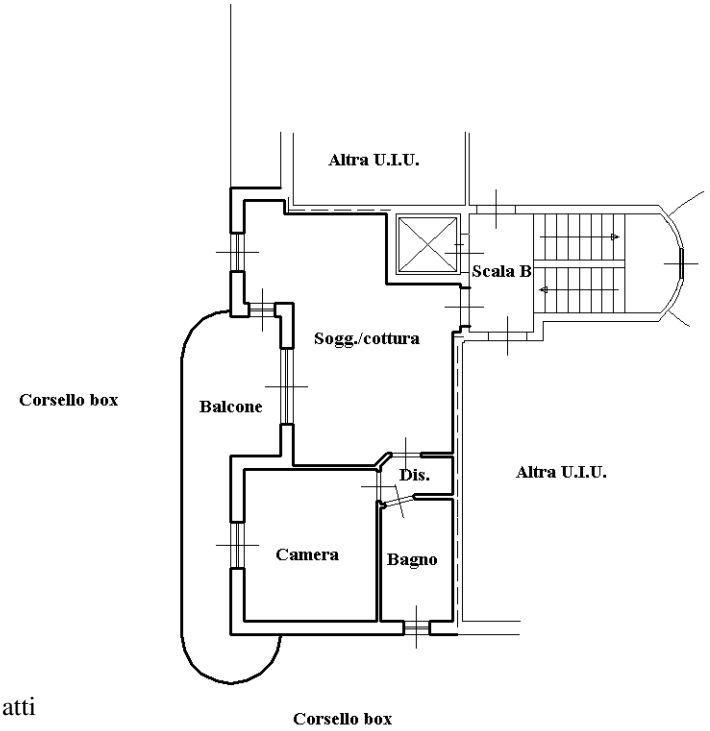

Ultima planimetria in atti

Catasto dei Fabbricati - Situazione al 02/10/2019 - Comune di ARLUNO (A413) - < Foglio: 13 - Particella: 786 - Subalterno: 10 >
VIA MONTALE n. 10 piano: T-1 interno: E scala: B lotto: 7 edificio: C;

Agenzia del Territorio
CATASTO FABBRICATI
Ufficio Provinciale di Milano

Dichiarazione protocollo n. MI0640924 del 17/07/2008

Planimetria di u.i.u. in Comune di Arluno

VIA EUGENIO MONTALE civ. 8

Identificativi Catastali:
Sezione:
Foglio: 13
Particella: 786
Subalterno: 43

Compilata da:
FERRAMI CARLO
Iscritto all'albo:
Architetti
Prov. Milano N. 4174

Scheda n. 1 Scala 1:200

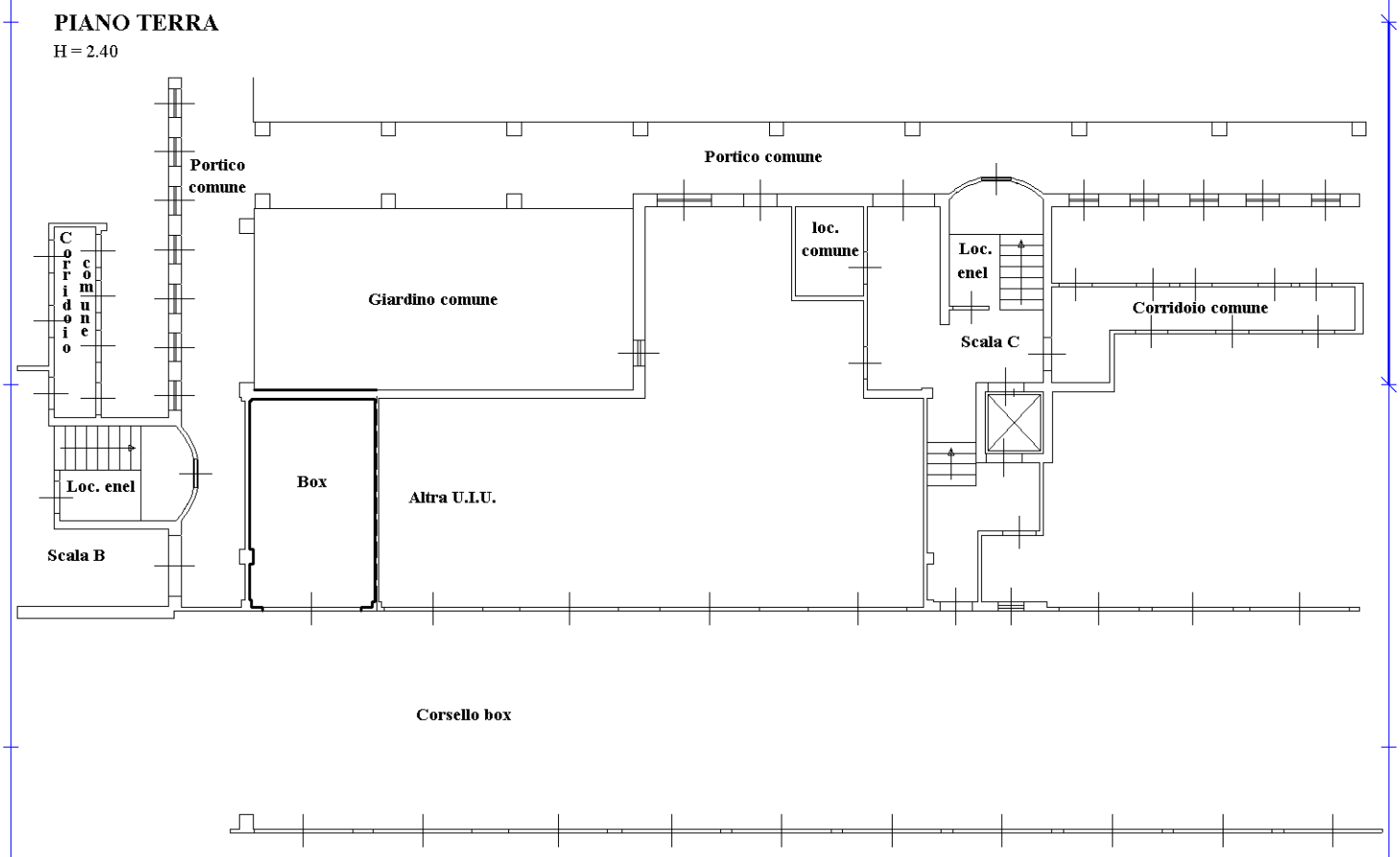

Ultima planimetria in atti

Catasto dei Fabbricati - Situazione al 02/10/2019 - Comune di ARLUNO (A413) - < Foglio: 13 - Particella: 786 - Subalterno: 43 >
VIA MONTALE n. 8 piano: T lotto: 7;