MODULARIO
F. rig. rend. - 496

Mod. A (Nuovo Catasto Edilizio Urbano

MINISTERO DELLE FINANZE

DIREZIONE GENERALE DEL CATASTO E DEI SERVIZI TECNICI ERARIALI

Lire 150

NUOVO CATASTO EDILIZIO URBANO

(R. DECRETO LEGGE 13 APRILE 1939 N. 652)

212

Planimetria dell'immobile situato nel Comune di AVIANO *Via* MAZZINI

Ditta

Allegata alla dichiarazione presentata all'Ufficio Tecnico Erariale di PORDENONE

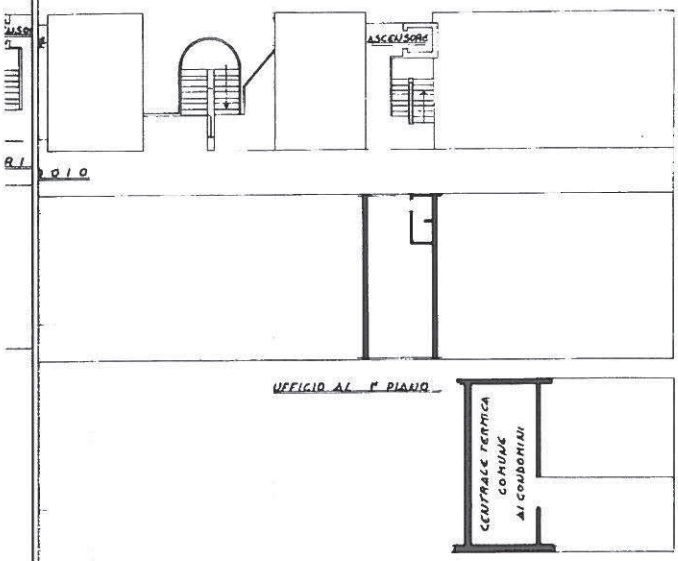

ORIENTAMENTO

SCALA DI 1: 200

SPAZIO RISERVATO PER LE ANNOTAZIONI D'UFFICIO	
DATA	
PROT. N° 01977	

Compilata dal GEOMETRA

Iscritto all'Albo dei GEOMETRI

della Provincia di PORDENONE

DATA 22-02-82

Firma:

atasto dei Fabbricati - Situazione al 11/04/2017 - Comune di AVIANO (A516) - < Sez
IA RICCARDO PITTERI piano: 1;
10 metri

Catasto dei Fabbricati - Situazione al 11/04/2017 - Comune di AVIANO (A516) - < Sez.U
VIA RICCARDO PITTERI n. 2 piano: S1;

10 metri

MODULARIO

MINISTERO DELLE FINANZE
DIREZIONE GENERALE DEL CATASTO E DEI SERVIZI TECNICI ERARIALI

Mod. A (Nuovo Catasto Edilizio Urbano)

Lire 150

NUOVO CATASTO EDILIZIO URBANO

(R. DECRETO-LEGGE 11 APRILE 1939, N. 652)

Planimetria dell'immobile situato nel Comune di AVIANO *Via* MAZZINI

Ditta

Allegata alla dichiarazione presentata all'Ufficio Tecnico Erariale di PORDENONE

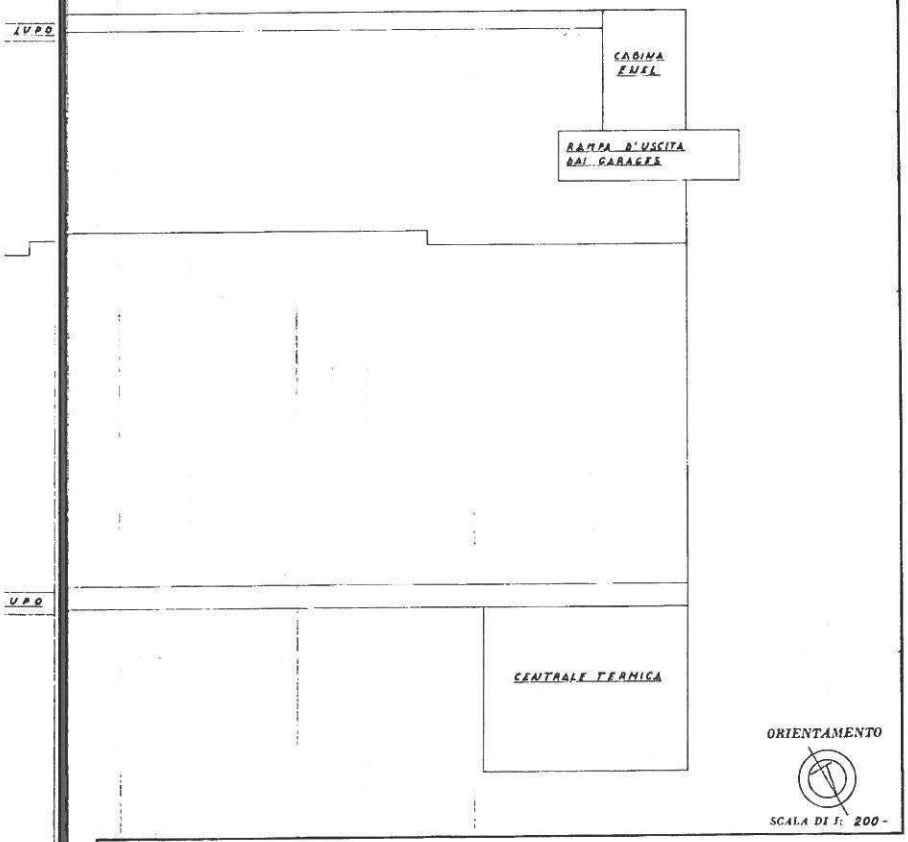

SPAZIO RISERVATO PER LE ANNOTAZIONI D'UFFICIO	
DATA PROT. N° 01820	

Compilata dal GEOMETRA

Iscritto all'Albo de GEOMETRI
della Provincia di PORDENONE
DATA 22-02-1982
Firma:

Ultima planimetria in atti

Data presentazione:01/03/1982 - Data: 11/04/2017 - n. T135818 - Richiedente: TRLNTN64L14G888E
Totale schede: 1 - Formato di acquisizione: fuori standard (385X504) - Formato stampa richiesto: A4(210x297)

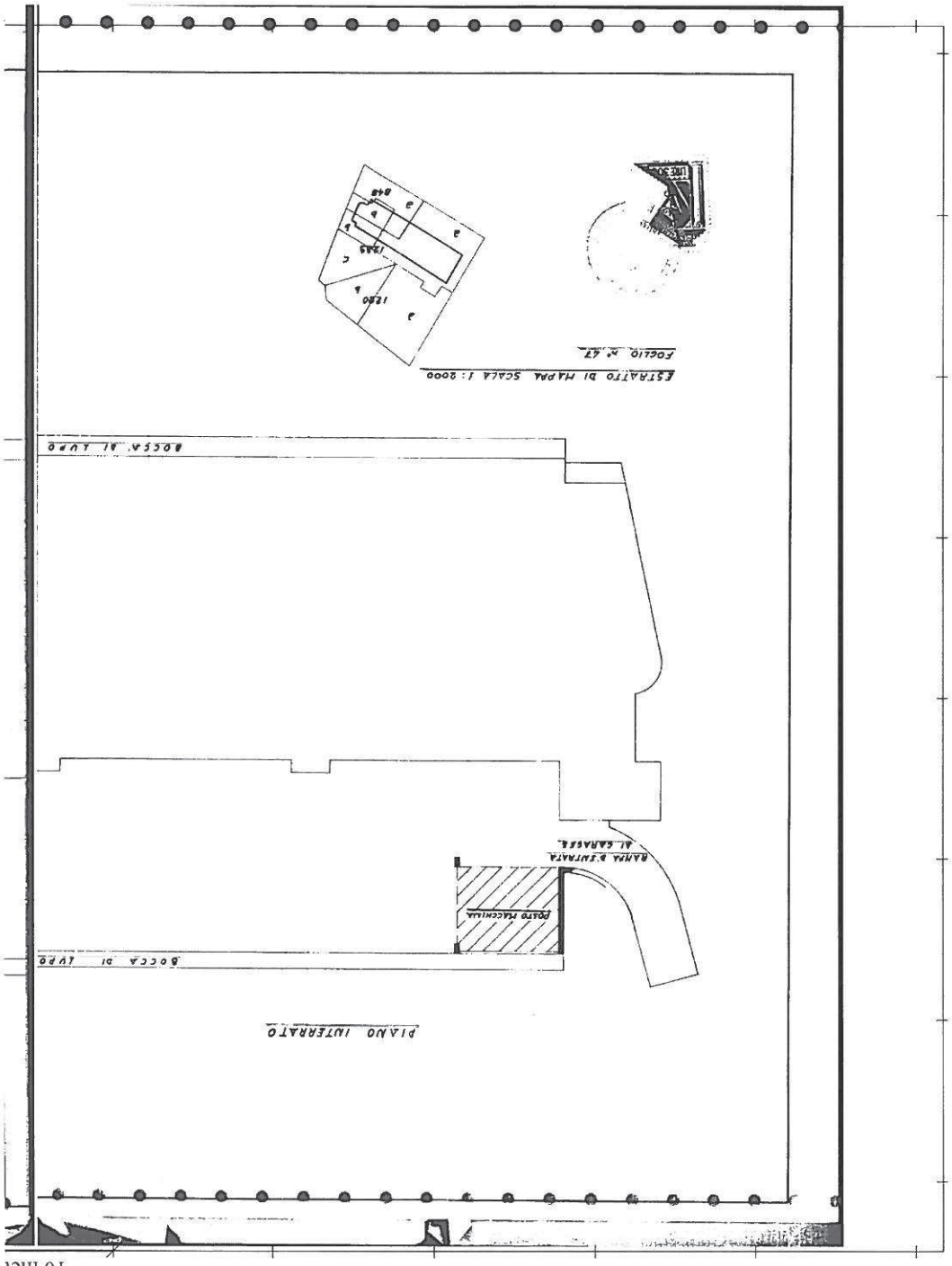

< Sez.Urb.: A - Foglio: 47 - Particella: 848 - Subalterno: 57 >