Agenzia del Territorio
CATASTO FABBRICATI
Ufficio Provinciale di
Pordenone

Dichiarazione protocollo n. PN0248573 del 13/12/2010

Planimetria di u.i.u. in Comune di Cordenons

Via Elio Vittorini civ. 6

Identificativi Catastali:
Sezione:
Foglio: 15
Particella: 97
Subalterno: 1

Compilata da:

Iscritto all'albo:
Architetti

Prov. Pordenone N. 220

Scheda n. 1 Scala 1:200

PANTA PIANO TERRA
h. = 2.60

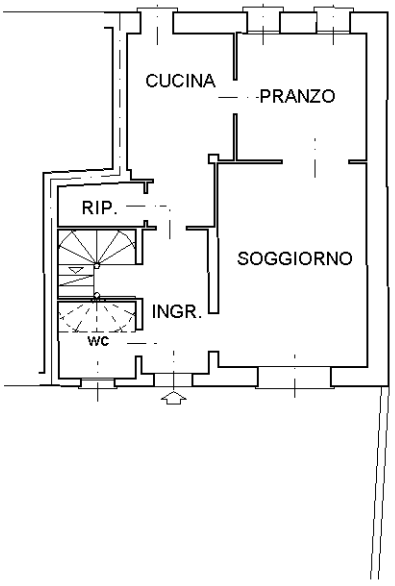

PANTA PIANO PRIMO
h. = 2.70

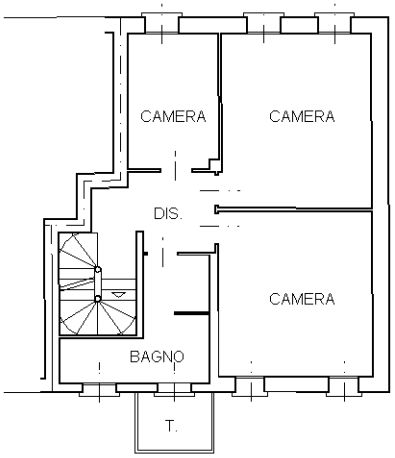

PANTA SOFFITTA

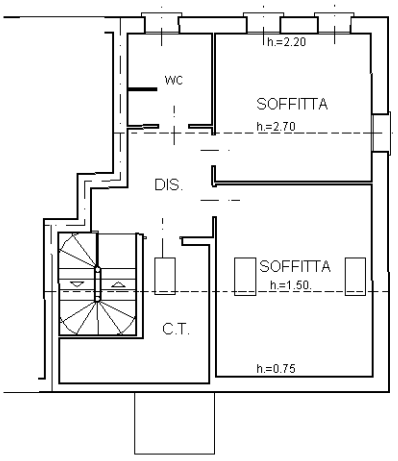

N

Ultima planimetria in atti

Catasto dei Fabbricati - Situazione al 15/04/2019 - Comune di CORDENONS (C991) - < Foglio: 15 - Particella: 97 - Subalterno: 1 >
VIA E. VITTORINI n. 6 piano: T-1-2;

MODULARIO
F. - rig. rend. - 497

MOD. B (*Nuovo Catasto Edilizio Urbano*)

MINISTERO DELLE FINANZE
DIREZIONE GENERALE DEL CATASTO E DEI SERVIZI TECNICI ERARIALI

Lire 200

NUOVO CATASTO EDILIZIO URBANO

(R. DECRETO-LEGGE 13 APRILE 1939, N. 652)

Planimetria dell'immobile situato nel Comune di CORDENONS *Via* CESARE BATTISTI

Ditta /

Allegata alla dichiarazione presentata all'Ufficio Tecnico Erariale di PORDENONE

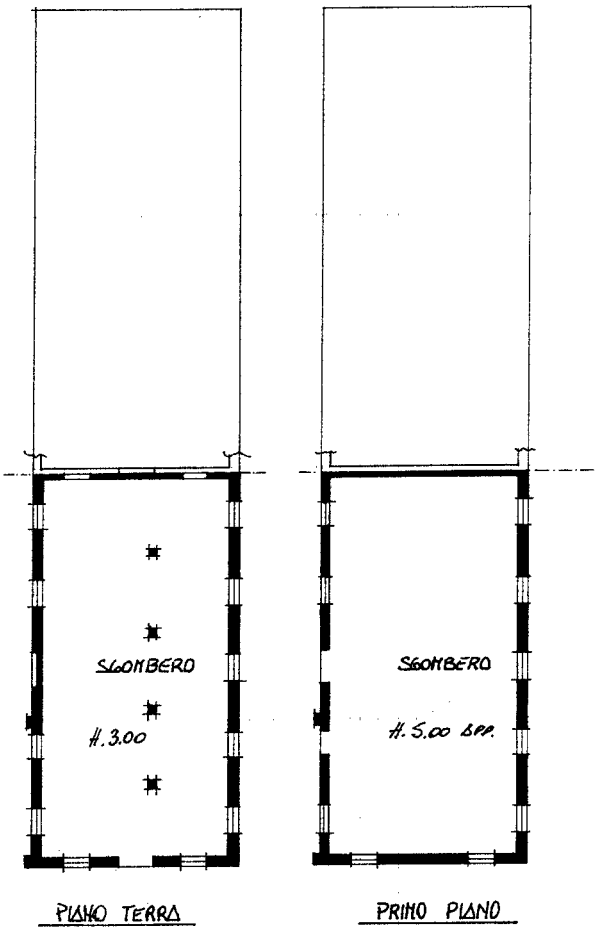

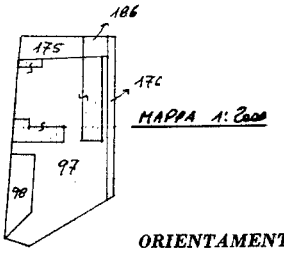

ORIENTAMENTO

SCALA DI 1: 200

2

SPAZIO RISERVATO PER LE ANNOTAZIONI D'UFFICIO	
DATA PROT. N° 5197/A	PARTITA 3971 — FOGLIO 15 BUSTA ..... — MAPP. 97 CATEG. ..... — SUB 3

Compilata dal GEOM.
(Titolo, nome e cognome del tecnico)

Iscritto all'Albo dei GEOMETRI
della Provincia di PORDENONE
DATA 10-7-1987
Firma:

1925 OFFICINA C.S. - ROMA

Ultima planimetria in atti

Catasto dei Fabbricati - Situazione al 15/04/2019 - Comune di CORDENONS (C991) - < Foglio: 15 - Particella: 97 - Subalterno: 3 >
VIA E. VITTORINI n. 6 piano: T-1-2;
10 metri

Direzione Provinciale di Pordenone Ufficio Provinciale - Territorio - Direttore DOTT. PAOLO DE LUCA Vis. tel.(0.90 euro)

Comune: CORDENONS
Foglio: 15

Scala originale: 1:2000
Dimensione cornice: 534.000 x 378.000 metri

15-Apr-2019 17:43:5
Prot. n. T304061/2019

1 Particella: 97